韶关市曲江区沙溪镇（和平片区工业地块）控制性详细规划

土地利用规划图

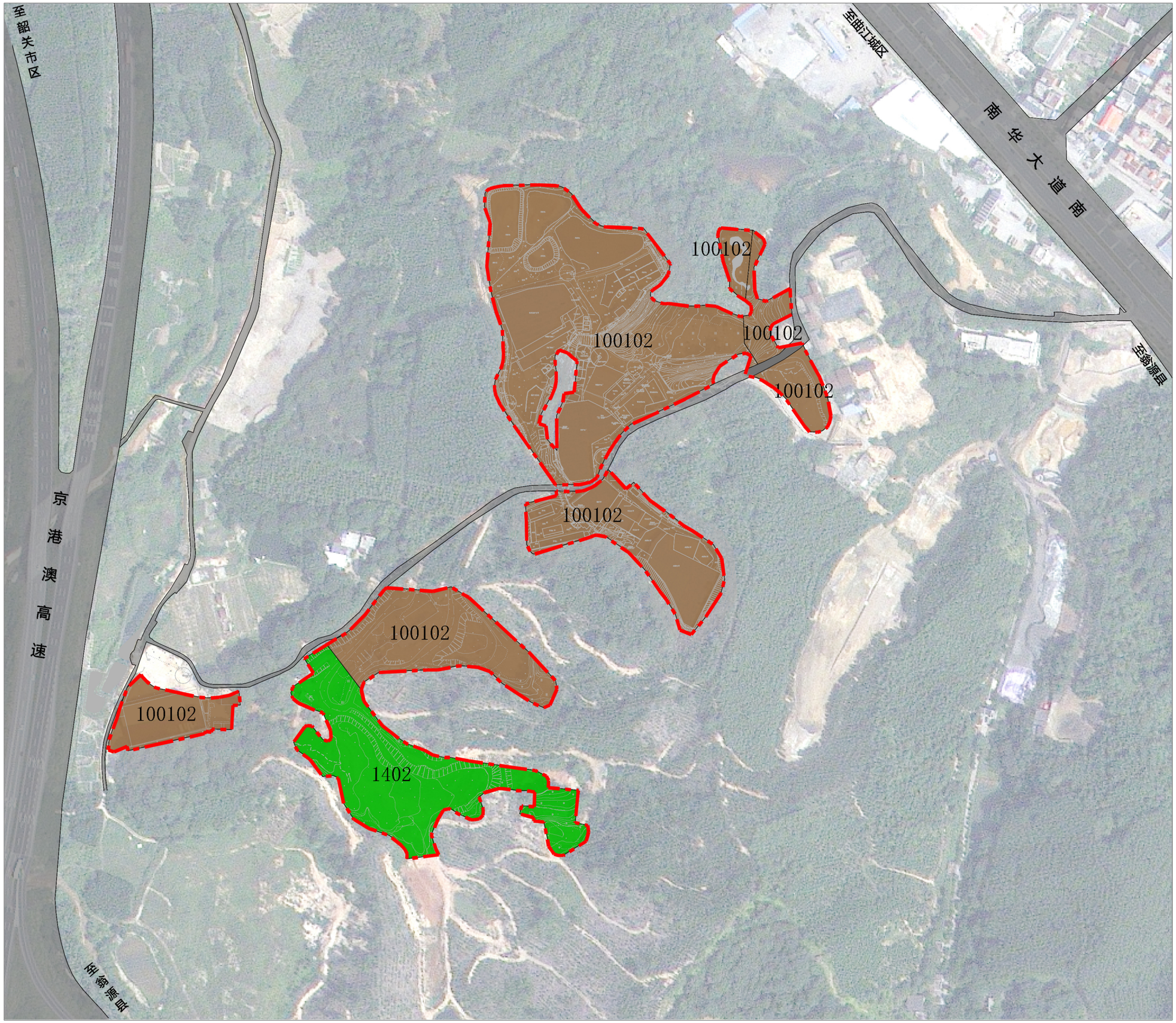

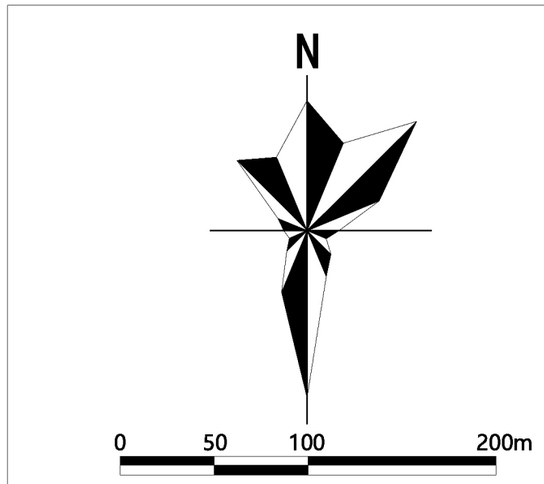

图　例

- 100102 二类工业用地
- 1402 防护绿地
- 城镇道路用地
- 公路用地
- 规划范围
- 规划道路

韶关市曲江区沙溪镇人民政府

韶关市曲江区沙溪镇（和平片区工业地块）控制性详细规划

地块编码图

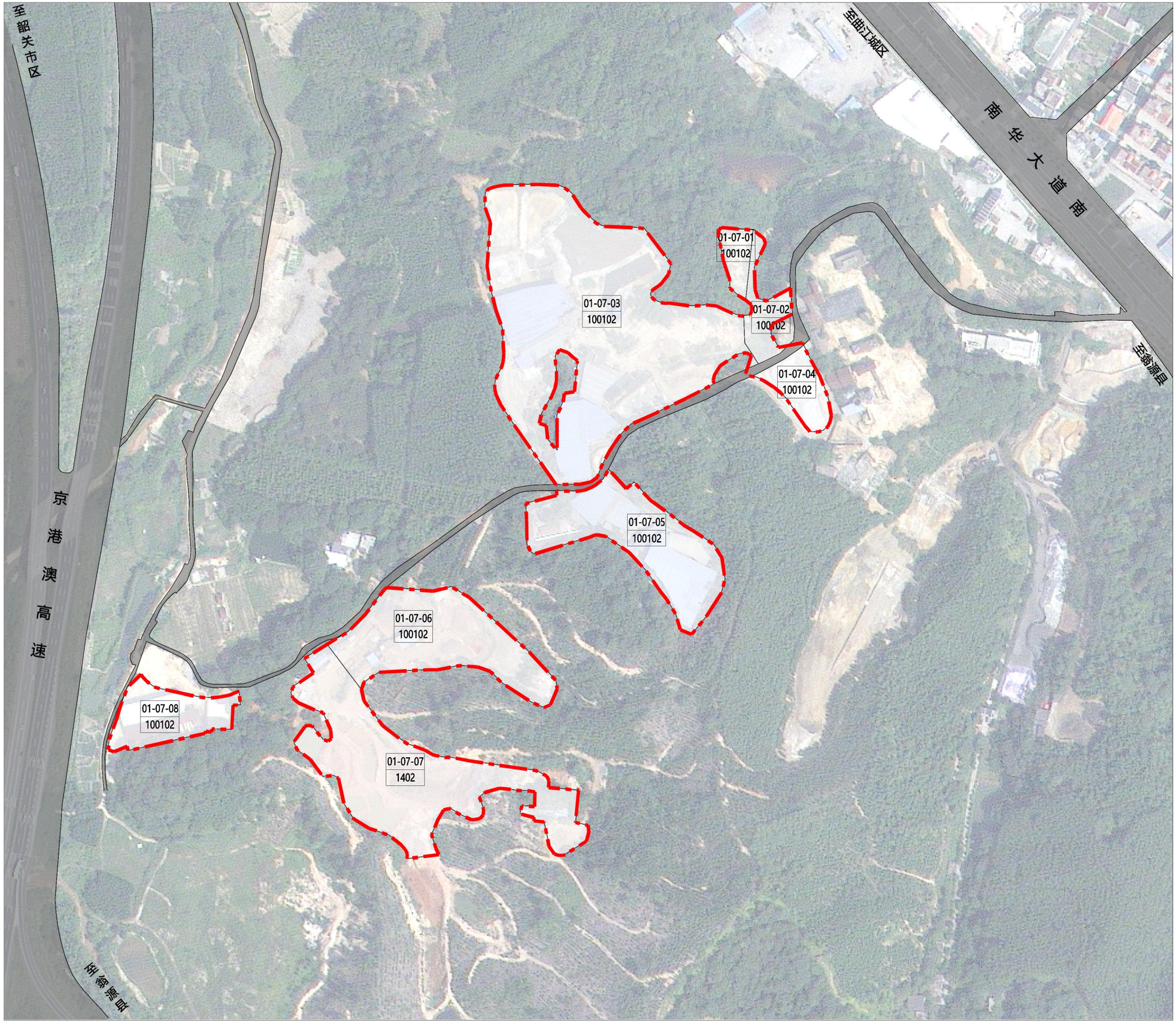

N

0 50 100 200m

图　例

01-07-01
100102
地块编码
用地性质

规划范围

规划道路

韶关市曲江区沙溪镇人民政府

韶关市曲江区沙溪镇（和平片区工业地块）控制性详细规划

道路交通规划图

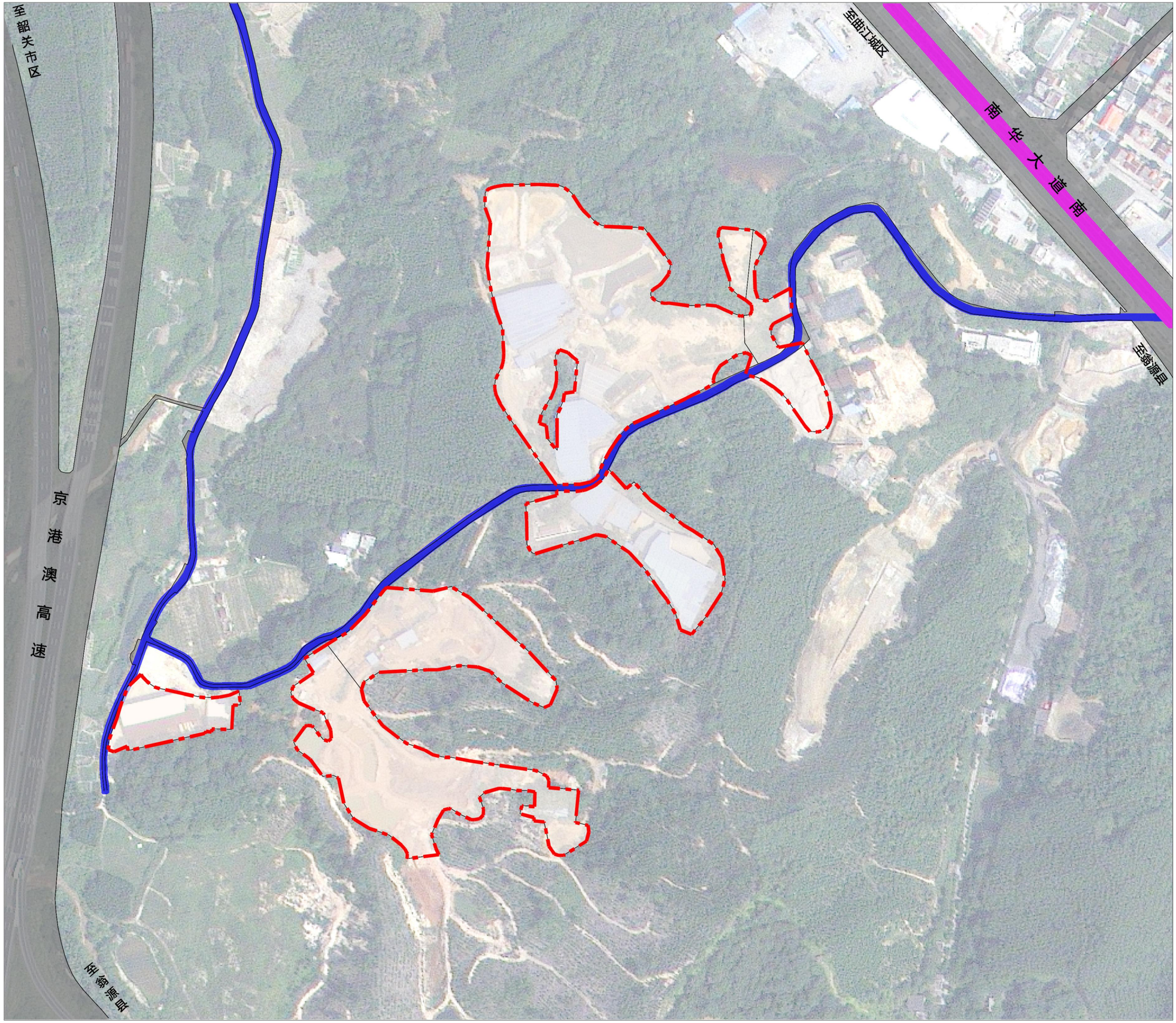

N

0 50 100 200m

图 例

- 主要对外交通
- 次要对外交通
- 规划范围
- 规划道路

韶关市曲江区沙溪镇人民政府

韶关市曲江区沙溪镇（和平片区工业地块）控制性详细规划

给水工程规划图

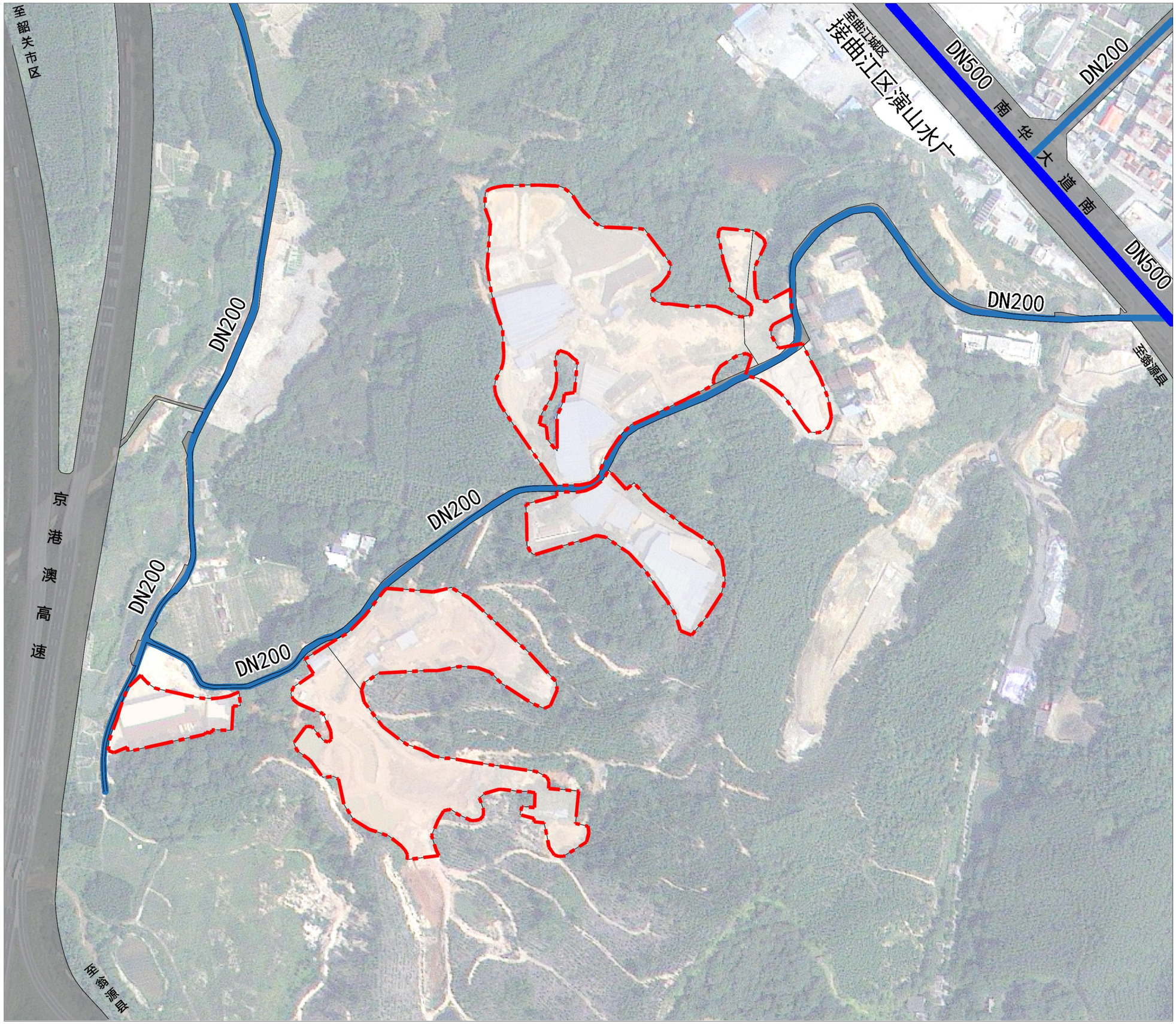

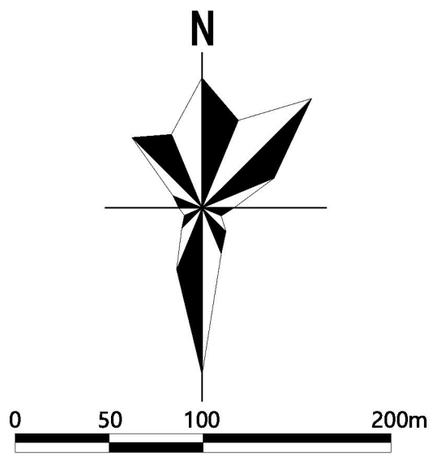

图　例

- 供水主管
- 供水支管
- DN500　供水管管径
- 规划范围
- 规划道路

韶关市曲江区沙溪镇人民政府

韶关市曲江区沙溪镇（和平片区工业地块）控制性详细规划

排水工程规划图

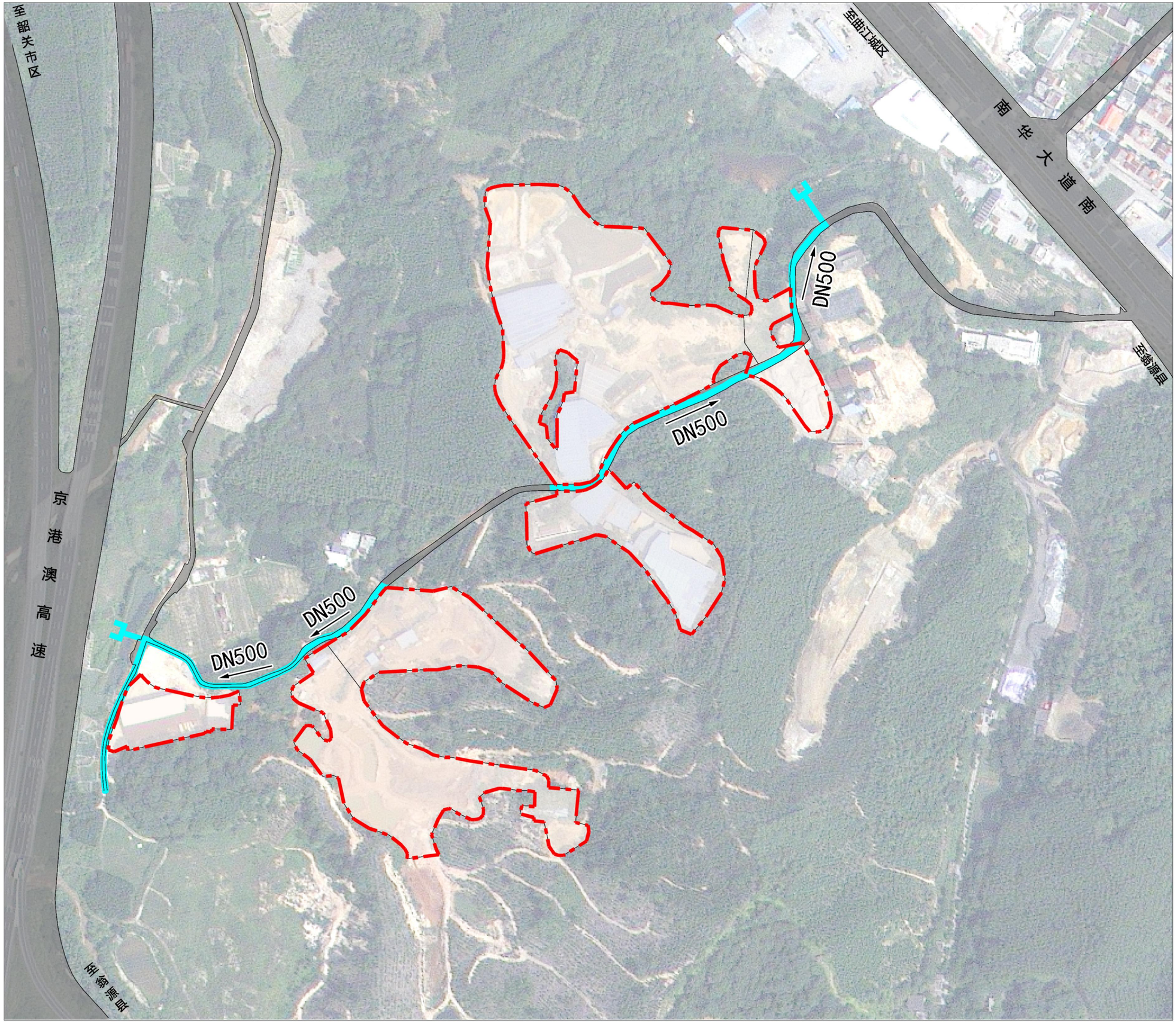

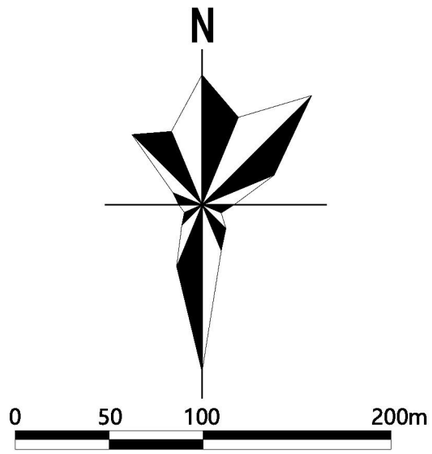

图　例

- 雨水管道
- 规划排水口
- DN500 雨水管管径、流向
- 规划范围
- 规划道路

韶关市曲江区沙溪镇人民政府

韶关市曲江区沙溪镇（和平片区工业地块）控制性详细规划

电力工程规划图

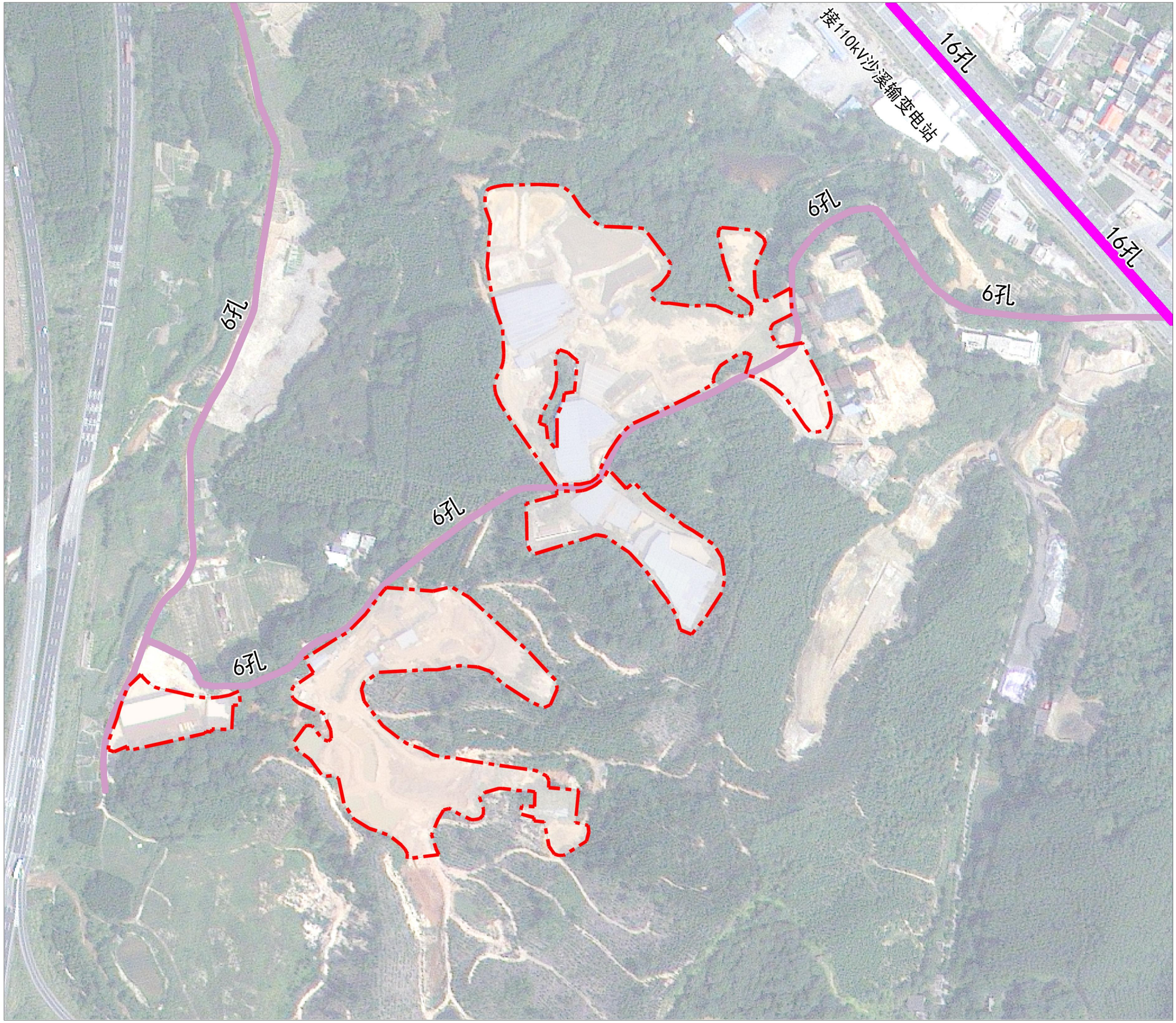

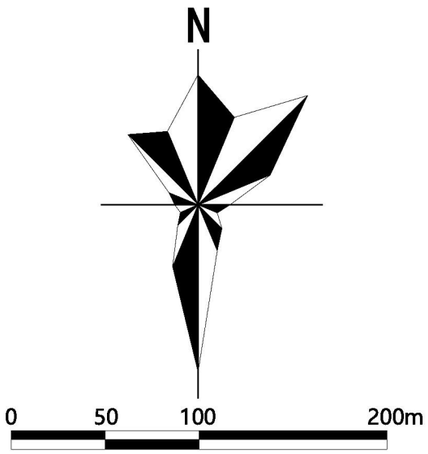

图　例

- 电力主管线
- 电力支管线
- 6孔　规划电缆孔数
- 规划范围
- 规划道路

韶关市曲江区沙溪镇人民政府

韶关市曲江区沙溪镇（和平片区工业地块）控制性详细规划

通信工程规划图

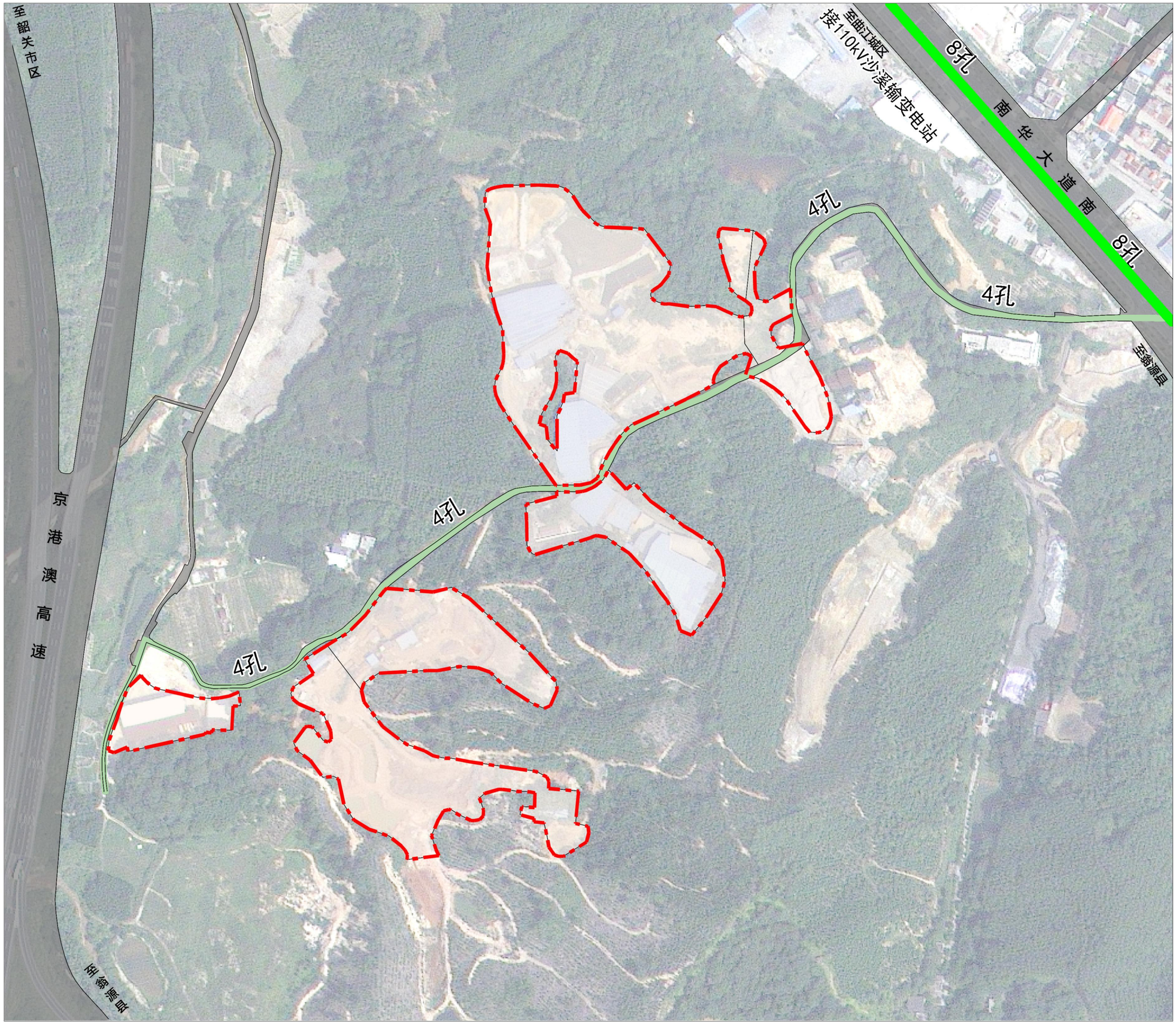

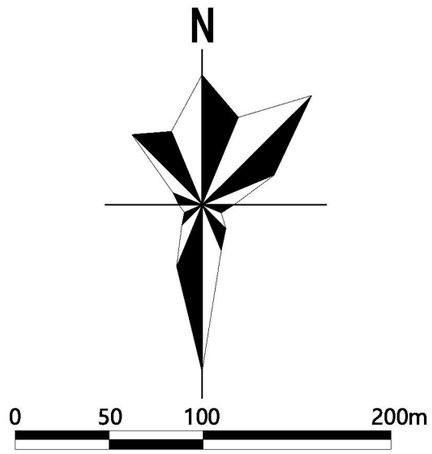

图　例

- 通信主管道
- 通信支管道
- 8孔　规划通信管孔数
- 规划范围
- 规划道路

韶关市曲江区沙溪镇人民政府

韶关市曲江区沙溪镇（和平片区工业地块）控制性详细规划

燃气工程规划图

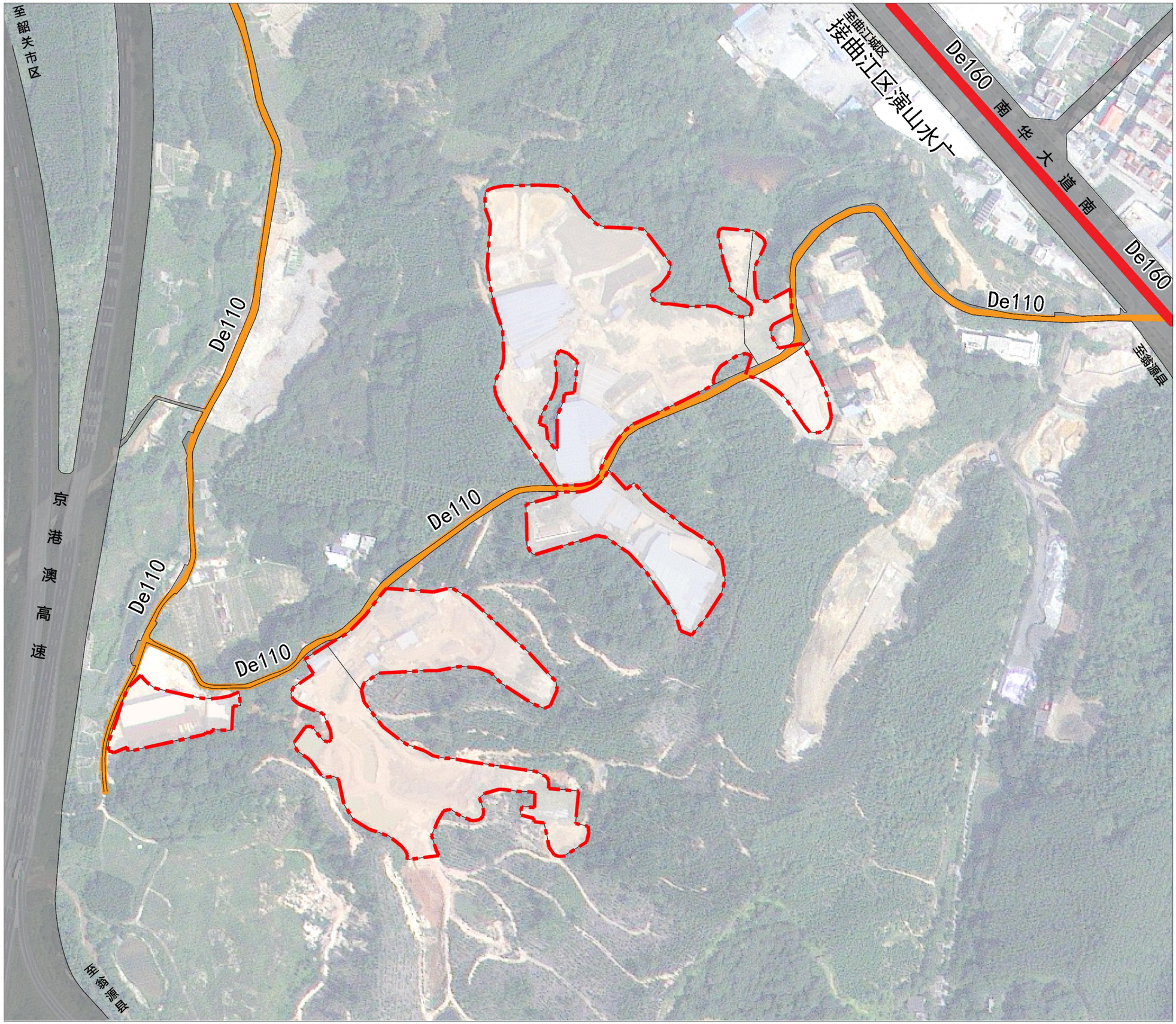

N

0 50 100 200m

图 例

- 燃气主管道
- 燃气支管道
- De110 燃气管管径
- 规划范围
- 规划道路

韶关市曲江区沙溪镇人民政府

韶关市曲江区沙溪镇（和平片区工业地块）控制性详细规划

综合防灾规划图

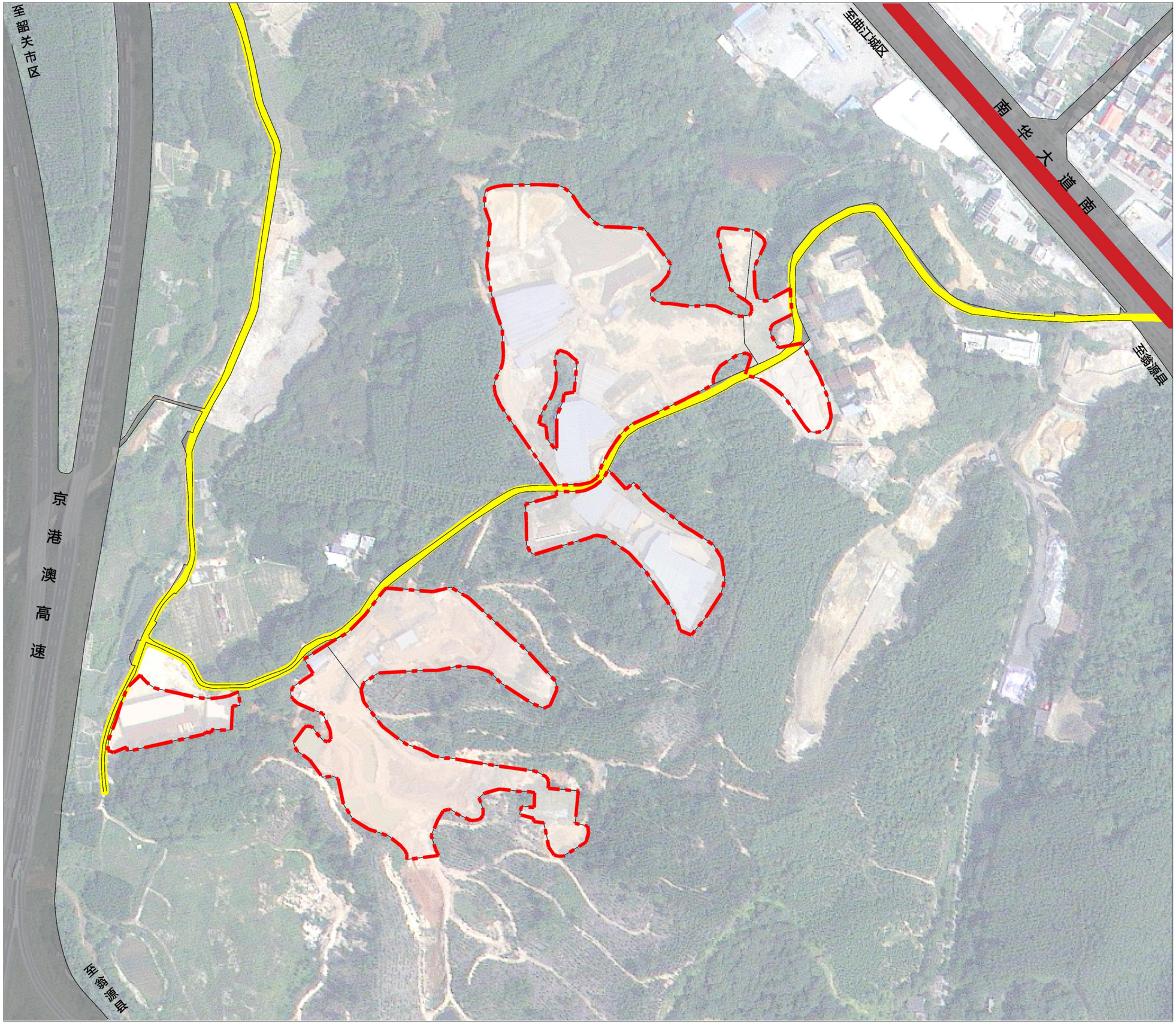

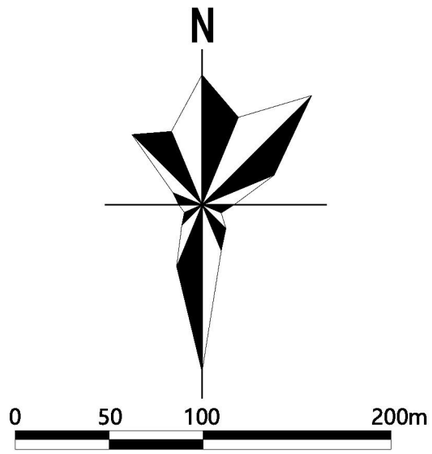

图　例

- 对外应急疏散通道
- 应急疏散通道
- 规划范围
- 规划道路

韶关市曲江区沙溪镇人民政府