曲江区小型水库管理范围与保护范围划定
成果图册（二）

委托单位：韶关市曲江区水务局
编制单位：广东华水建设工程有限公司
广东粤鑫测绘工程有限公司

2023 年 3 月

图册目录

序号	水库名称	图幅
1	长陂水库管理范围与保护范围划定成果图	A3
2	连塘水库（马坝）管理范围和保护范围划定成果图	A3
3	驳背水库管理范围和保护范围划定成果图	A3
4	乌泥田水库管理范围和保护范围划定成果图	A3
5	鬼窝水库管理范围和保护范围划定成果图	A3
6	大坑子水库管理范围和保护范围划定成果图	A3
7	松山下水库管理范围和保护范围划定成果图	A3
8	合子水库管理范围和保护范围划定成果图	A3
9	双喜水库管理范围和保护范围划定成果图	A3
10	冲坑水库管理范围和保护范围划定成果图	A3

序号	图册名称	图幅
11	油齐塘水库管理范围与保护范围划定成果图	A3
12	竹子冲水库管理范围与保护范围划定成果图	A3
13	下乡水库管理范围和保护范围划定成果图	A3
14	缸瓦坑水库管理范围和保护范围划定成果图	A3
15	龙皇岩水库管理范围和保护范围划定成果图	A3
16	文胜水库管理范围和保护范围划定成果图	A3
17	青塘水库管理范围和保护范围划定成果图	A3
18	南山水库管理范围和保护范围划定成果图	A3
19	陕冲水库管理范围和保护范围划定成果图	A3
20	伍练水库管理范围与保护范围划定成果图	A3

序号	图册名称	图幅
21	廻龙水库管理范围与保护范围划定成果图	A3
22	洋古水库管理范围和保护范围划定成果图	A3
23	老鸦山水库管理范围和保护范围划定成果图	A3
24	坪岗水库管理范围和保护范围划定成果图	A3
25	芦竹坝水库管理范围和保护范围划定成果图	A3
26	东湖水库管理范围和保护范围划定成果图	A3
27	连塘水库（樟市）管理范围和保护范围划定成果图	A3
28	曹岭水库管理范围和保护范围划定成果图	A3
29	空洞子水库管理范围和保护范围划定成果图	A3
30	马岭干田水库管理范围和保护范围划定成果图	A3

文胜水库管理范围和保护范围划定成果图

N

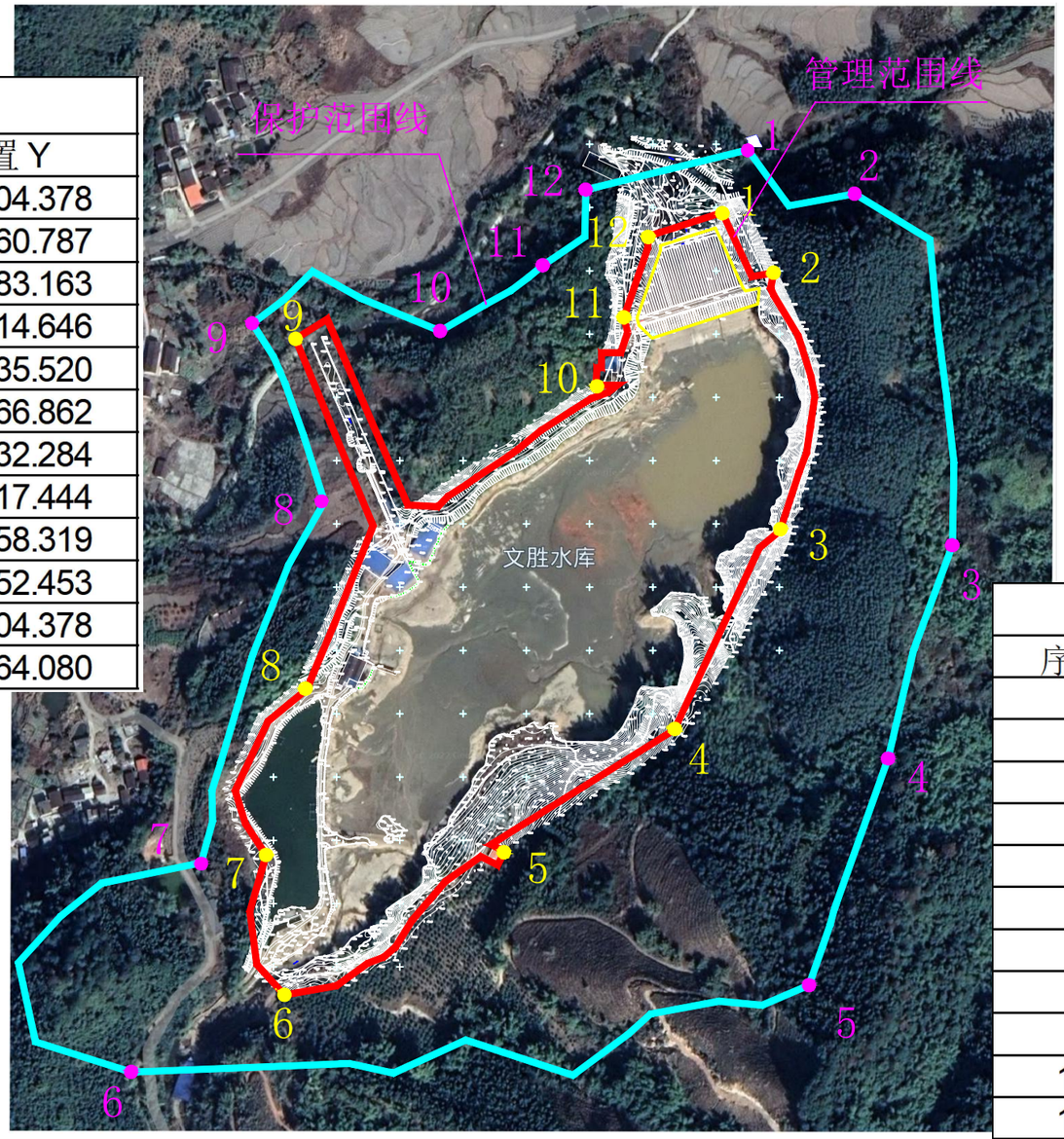

保护范围控制点坐标		
序号	位置 X	位置 Y
1	445462.976	2724204.378
2	445709.483	2724260.787
3	445786.788	2723983.163
4	445736.083	2723814.646
5	445673.433	2723635.520
6	445137.575	2723566.862
7	445192.855	2723732.284
8	445290.313	2724017.444
9	445233.438	2724158.319
10	445381.778	2724152.453
11	445462.976	2724204.378
12	445496.954	2724264.080

管理范围控制点坐标		
序号	位置 X	位置 Y
1	445604.955	2724245.485
2	445645.544	2724198.426
3	445650.835	2723995.821
4	445567.321	2723837.946
5	445432.342	2723740.517
6	445258.796	2723627.840
7	445244.240	2723738.330
8	445275.471	2723869.828
9	445267.586	2724146.213
10	445505.988	2724108.671
11	445527.121	2724163.178
12	445546.325	2724226.687

1、本图采用2000国家大地坐标系，1985国家高程基准。
2、管理范围线划定:工程区以坝肩外延10m，以坝脚外延10m确定管理范围;
库区以坝顶高程划定。
3、保护范围线划定:工程区以管理范围线外延50m;库区以第一道分水岭划定

图 例

管理范围线		管理范围控制点	
保护范围线		保护范围控制点	
工程区		出图时间	2023年3月

青塘水库管理范围和保护范围划定成果图

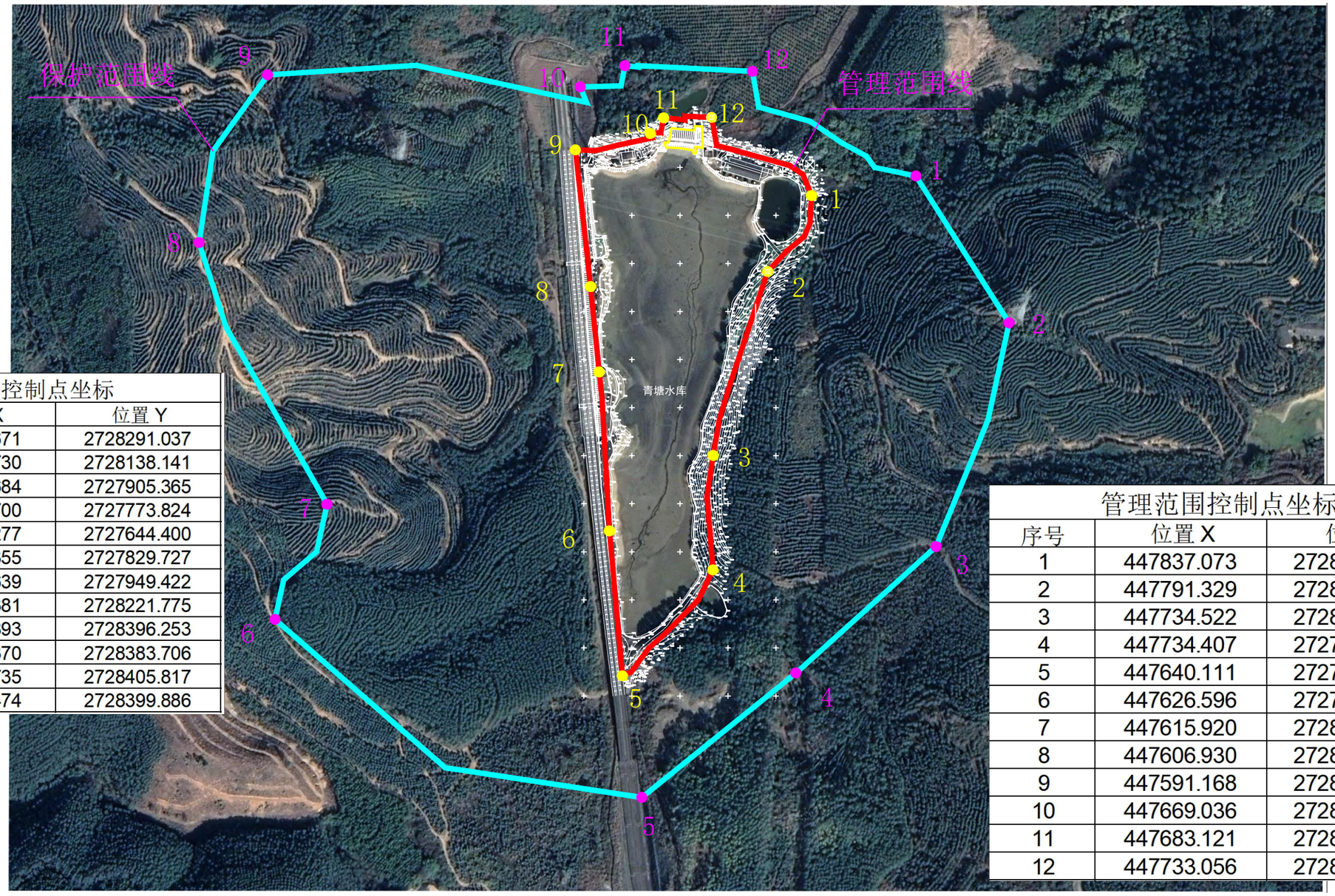

保护范围控制点坐标		
序号	位置 X	位置 Y
1	447945.671	2728291.037
2	448042.730	2728138.141
3	447966.684	2727905.365
4	447820.700	2727773.824
5	447660.277	2727644.400
6	447278.355	2727829.727
7	447332.639	2727949.422
8	447199.381	2728221.775
9	447270.893	2728396.253
10	447596.370	2728383.706
11	447642.735	2728405.817
12	447775.474	2728399.886

管理范围控制点坐标		
序号	位置 X	位置 Y
1	447837.073	2728270.607
2	447791.329	2728191.620
3	447734.522	2728000.262
4	447734.407	2727881.081
5	447640.111	2727770.887
6	447626.596	2727921.723
7	447615.920	2728087.284
8	447606.930	2728176.228
9	447591.168	2728318.170
10	447669.036	2728335.155
11	447683.121	2728351.579
12	447733.056	2728351.974

1、本图采用2000国家大地坐标系，1985国家高程基准。
2、管理范围线划定:工程区以坝肩外延10m，以坝脚外延10m确定管理范围;
库区以坝顶高程划定。
3、保护范围线划定:工程区以管理范围线外延50m;库区以第一道分水岭划定

图 例

管理范围线		管理范围控制点	
保护范围线		保护范围控制点	
工程区		出图时间	2023年3月

南山水库管理范围和保护范围划定成果图

保护范围控制点坐标		
序号	位置 X	位置 Y
1	445624.993	2728200.555
2	445596.857	2728129.759
3	445613.355	2728112.672
4	445612.319	2728007.556
5	445571.013	2727842.250
6	445457.061	2727828.782
7	445283.423	2727858.233
8	445263.837	2727900.673
9	445305.666	2728007.740
10	445327.223	2728058.711
11	445328.106	2728115.559
12	445433.224	2728208.224

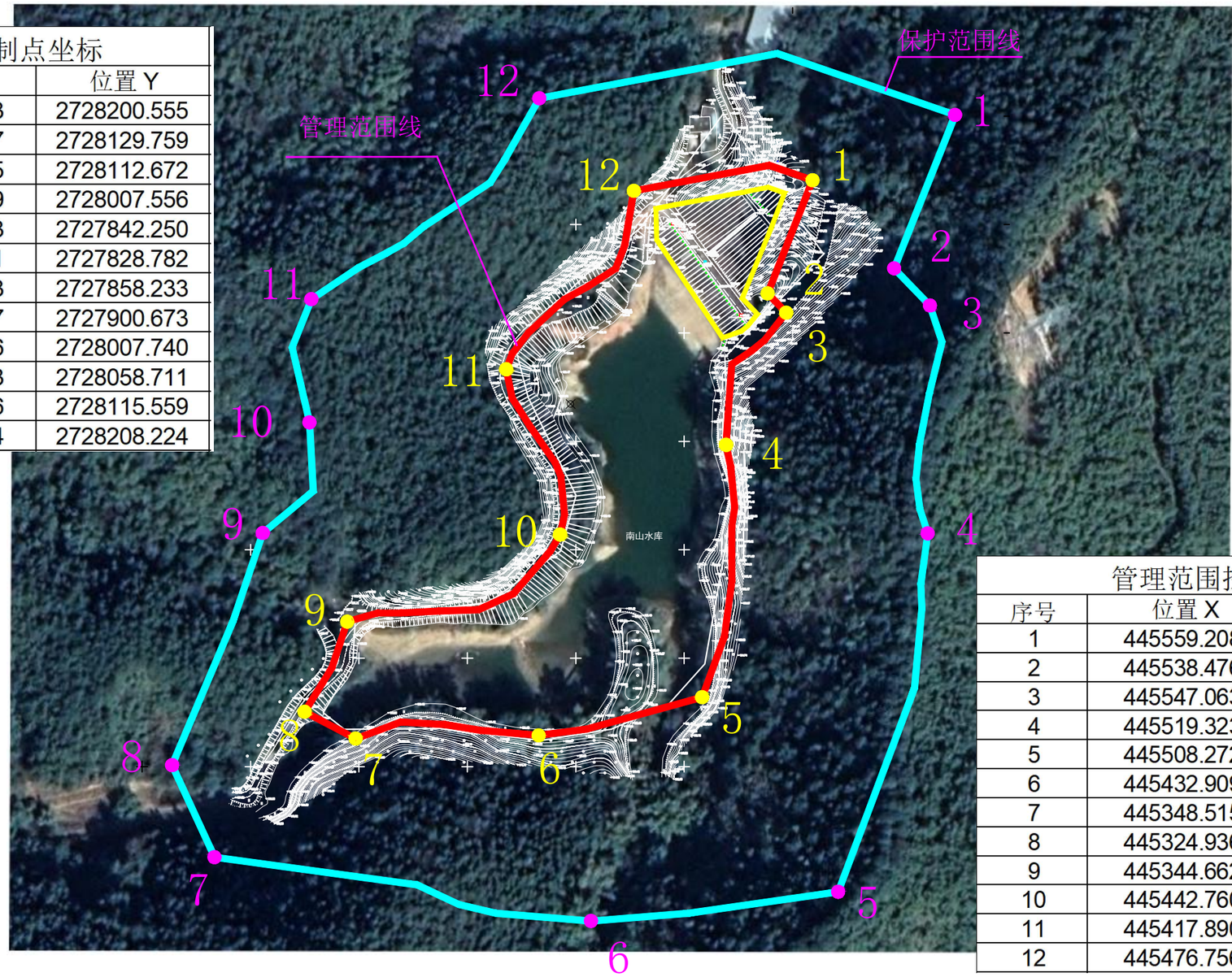

管理范围控制点坐标		
序号	位置 X	位置 Y
1	445559.208	2728170.408
2	445538.476	2728118.241
3	445547.063	2728109.348
4	445519.323	2728048.376
5	445508.272	2727931.970
6	445432.909	2727914.392
7	445348.515	2727912.871
8	445324.936	2727925.292
9	445344.662	2727966.868
10	445442.760	2728007.012
11	445417.890	2728083.232
12	445476.756	2728165.547

1、本图采用2000国家大地坐标系，1985国家高程基准。
2、管理范围线划定: 工程区以坝肩外延10m，以坝脚外延10m确定管理范围;
库区以坝顶高程划定。
3、保护范围线划定: 工程区以管理范围线外延50m; 库区以第一道分水岭划定

图 例

管理范围线		管理范围控制点	
保护范围线		保护范围控制点	
工程区		出图时间	2023年3月

陕冲水库管理范围和保护范围划定成果图

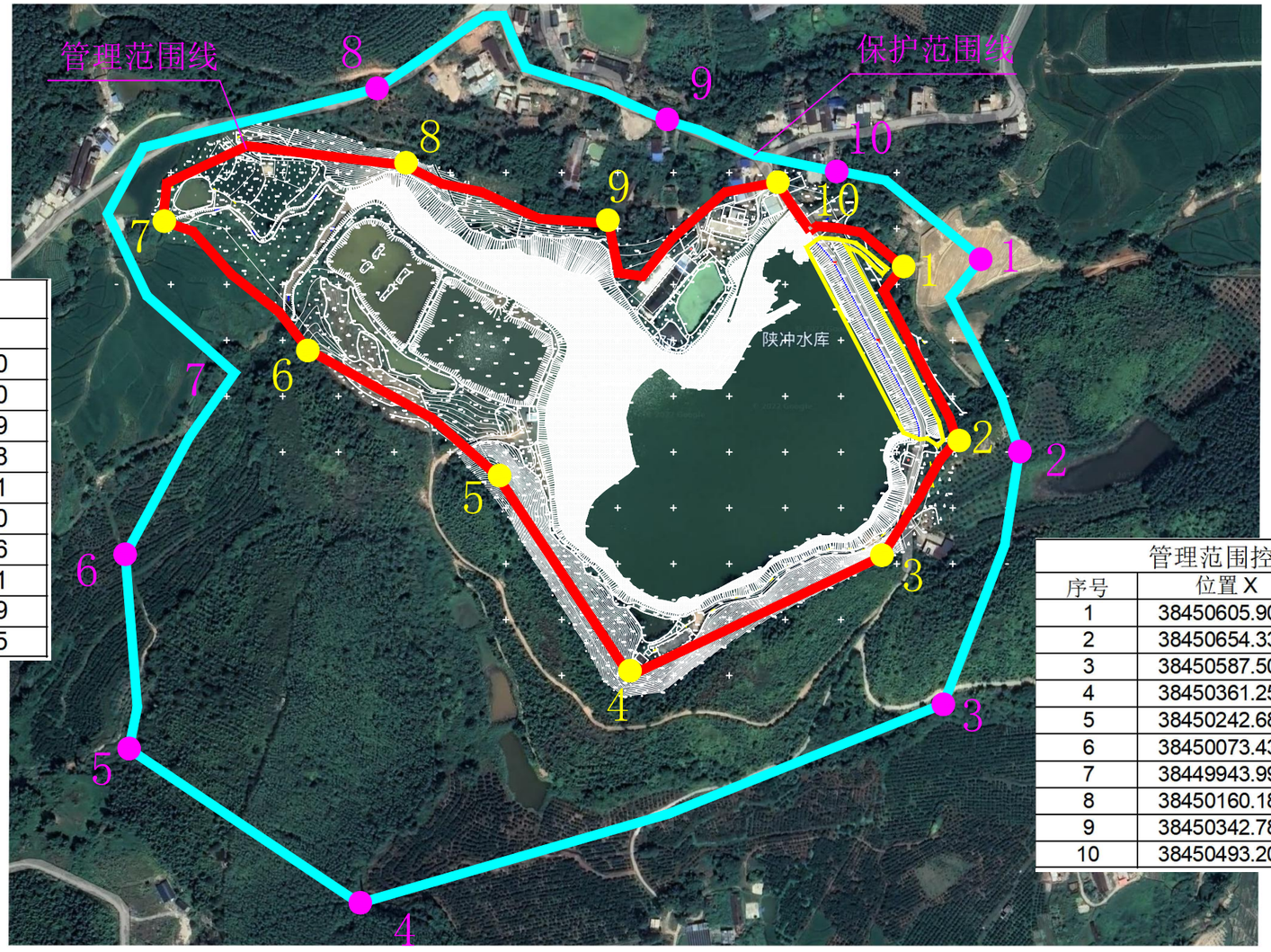

N

保护范围控制点坐标		
序号	位置 X	位置 Y
1	38450676.555	2723143.470
2	38450710.451	2722970.930
3	38450642.381	2722744.939
4	38450119.339	2722566.508
5	38449913.001	2722704.721
6	38449909.828	2722878.300
7	38450007.631	2723041.006
8	38450135.310	2723295.791
9	38450395.030	2723267.429
10	38450546.847	2723221.255

管理范围控制点坐标		
序号	位置 X	位置 Y
1	38450605.900	2723136.574
2	38450654.338	2722981.406
3	38450587.501	2722877.085
4	38450361.255	2722771.171
5	38450242.685	2722949.481
6	38450073.434	2723061.984
7	38449943.990	2723176.916
8	38450160.189	2723227.038
9	38450342.787	2723174.919
10	38450493.209	2723211.831

1、本图采用2000国家大地坐标系，1985国家高程基准。
2、管理范围线划定:工程区以坝肩外延10m，以坝脚外延10m确定管理范围;
库区以坝顶高程划定。
3、保护范围线划定:工程区以管理范围线外延50m;库区以第一道分水岭划定

图 例

管理范围线		管理范围控制点	
保护范围线		保护范围控制点	
工程区		出图时间	2023年3月

伍练水库管理范围和保护范围划定成果图

N

1、本图采用2000国家大地坐标系，1985国家高程基准。
2、管理范围线划定:工程区以坝肩外延10m，以坝脚外延10m确定管理范围;
库区以坝顶高程划定。
3、保护范围线划定:工程区以管理范围线外延50m;库区以第一道分水岭划定

图 例

管理范围线		出图时间：2023年3月
保护范围线		
工程区		

迴龙水库管理范围和保护范围划定成果图

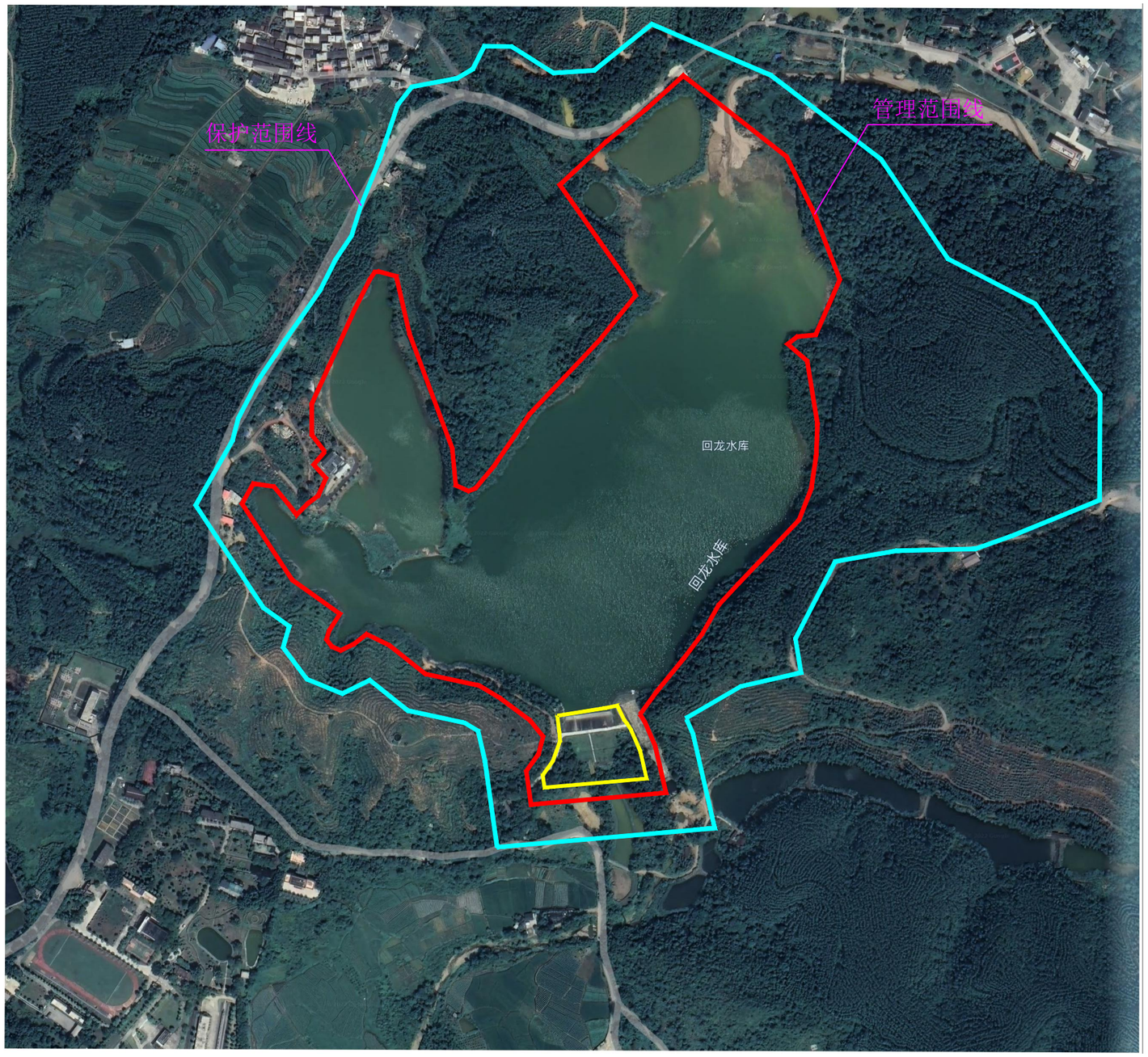

N

1、本图采用2000国家大地坐标系，1985国家高程基准。
2、管理范围线划定:工程区以坝肩外延20m，以坝脚外延20m确定管理范围;
库区以坝顶高程划定。
3、保护范围线划定:工程区以管理范围线外延50m;库区以第一道分水岭划定

图 例

管理范围线		出图时间	2023年3月
保护范围线			
工程区			

洋古水库管理范围和保护范围划定成果图

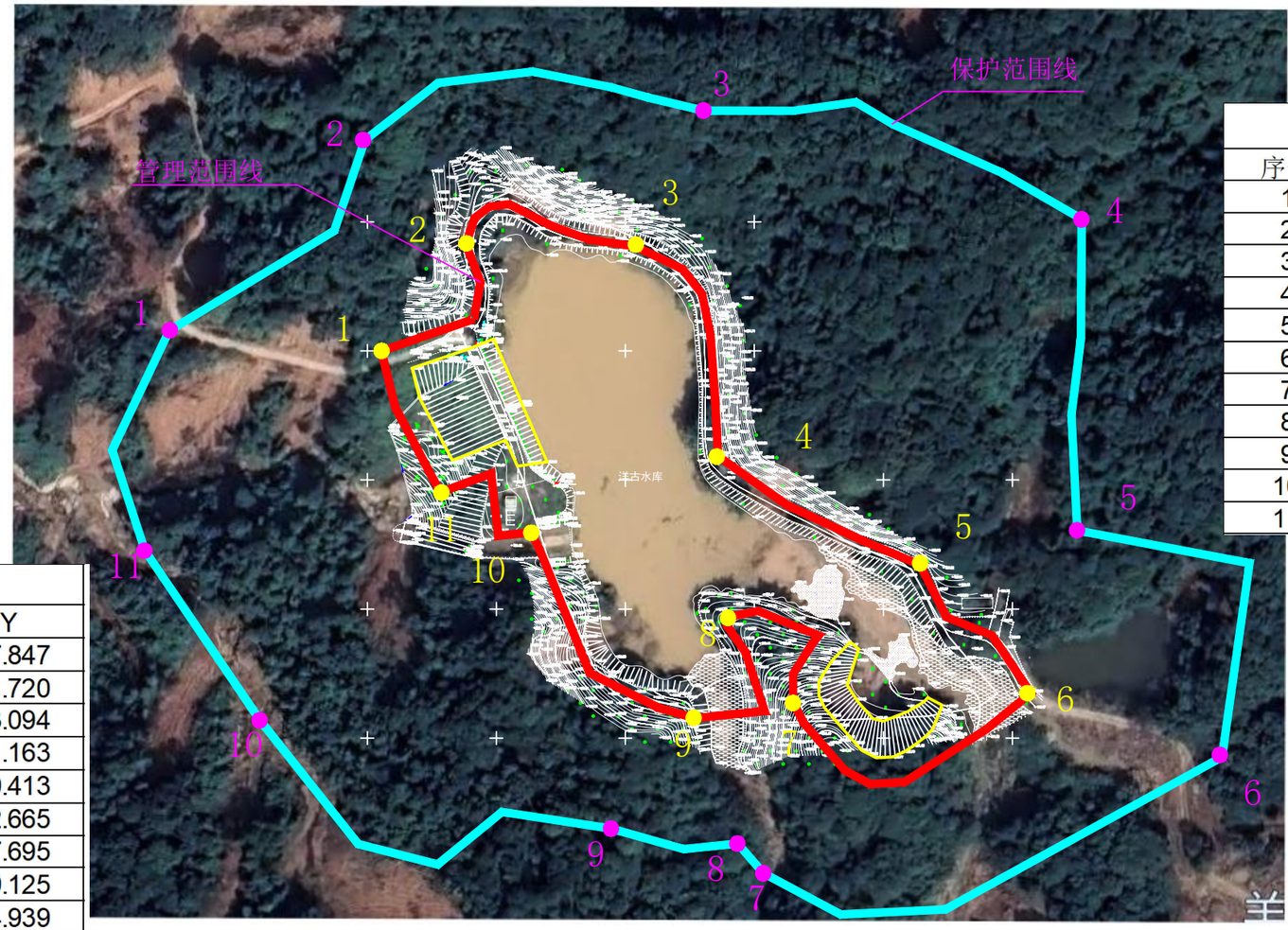

管理范围控制点坐标		
序号	位置 X	位置 Y
1	460355.481	2724899.949
2	460388.196	2724941.357
3	460453.941	2724940.508
4	460485.896	2724859.191
5	460564.148	2724817.113
6	460607.140	2724767.402
7	460514.948	2724763.944
8	460489.825	2724796.969
9	460476.567	2724757.626
10	460413.455	2724829.660
11	460378.250	2724845.171

保护范围控制点坐标		
计数	位置 X	位置 Y
1	460273.246	2724907.847
2	460349.053	2724981.720
3	460480.325	2724993.094
4	460626.835	2724951.163
5	460625.115	2724830.413
6	460681.263	2724742.665
7	460503.482	2724697.695
8	460493.529	2724709.125
9	460444.549	2724714.939
10	460308.367	2724756.975
11	460263.796	2724822.721

1、本图采用2000国家大地坐标系，1985国家高程基准。
2、管理范围线划定:工程区以坝肩外延10m，以坝脚外延10m确定管理范围;
库区以坝顶高程划定。
3、保护范围线划定:工程区以管理范围线外延50m;库区以第一道分水岭划定

图 例

管理范围线		管理范围控制点	
保护范围线		保护范围控制点	
工程区		出图时间	2023年3月

老鸦山水库管理范围和保护范围划定成果图

N

保护范围控制点坐标		
序号	位置 X	位置 Y
1	460812.240	2718186.311
2	460881.107	2718170.622
3	460989.448	2718121.843
4	461096.960	2717947.521
5	461243.589	2717747.927
6	460925.915	2717644.647
7	460780.254	2717678.840
8	460489.213	2717746.362
9	460663.077	2717970.896
10	460673.230	2718061.016
11	460696.491	2718103.611

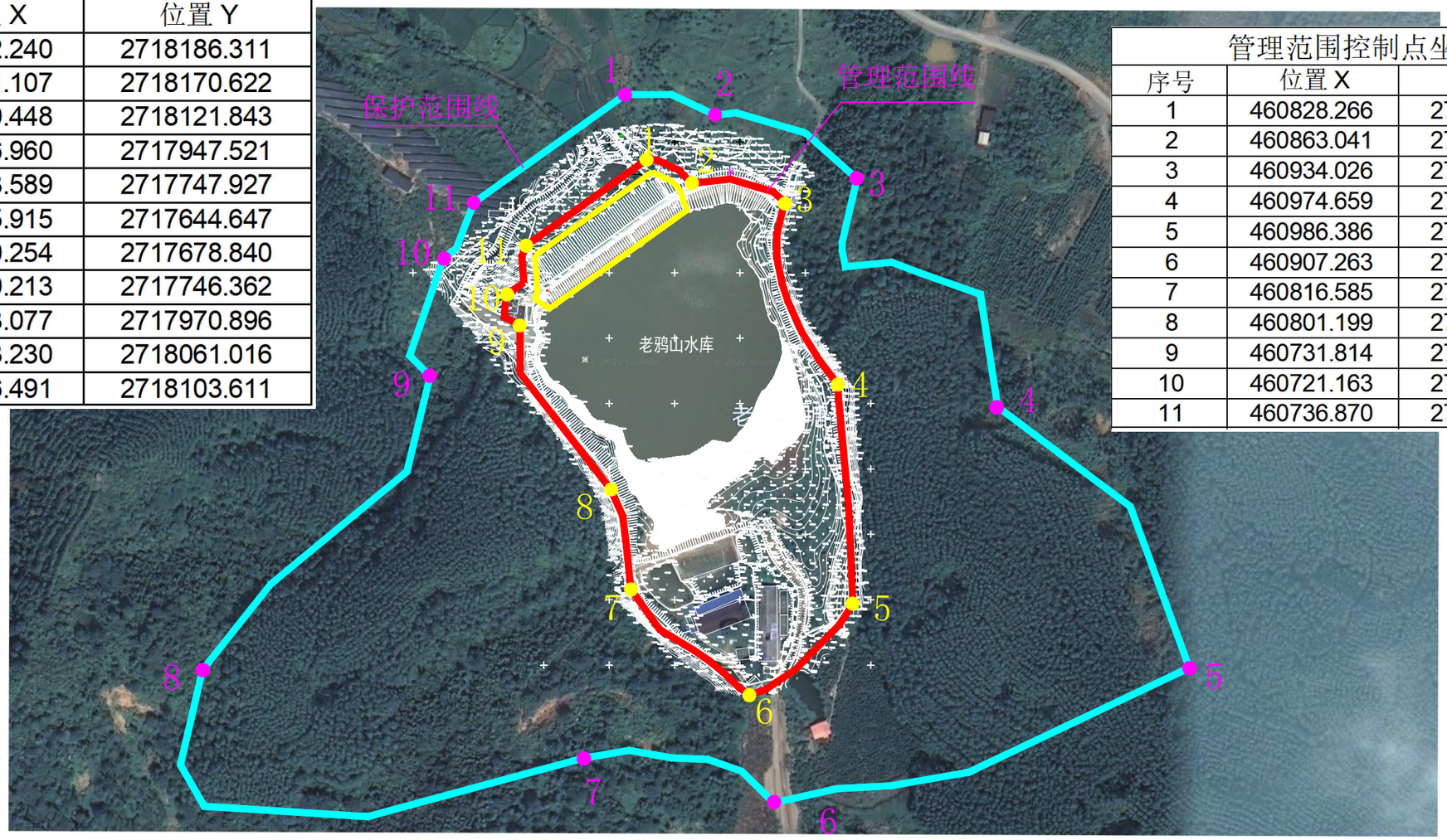

管理范围控制点坐标		
序号	位置 X	位置 Y
1	460828.266	2718136.311
2	460863.041	2718118.355
3	460934.026	2718104.281
4	460974.659	2717964.800
5	460986.386	2717796.719
6	460907.263	2717727.079
7	460816.585	2717808.048
8	460801.199	2717884.441
9	460731.814	2718010.018
10	460721.163	2718033.178
11	460736.870	2718071.010

1、本图采用2000国家大地坐标系，1985国家高程基准。
2、管理范围线划定:工程区以坝肩外延10m，以坝脚外延10m确定管理范围;
库区以坝顶高程划定。
3、保护范围线划定:工程区以管理范围线外延50m;库区以第一道分水岭划定

图 例

管理范围线		管理范围控制点	
保护范围线		保护范围控制点	
工程区		出图时间	2023年3月

坪岗水库的管理范围与保护范围划定成果图

N

管理范围控制点坐标		
序号	X	Y
1	458810.960	2721043.425
2	458870.989	2721018.190
3	458942.032	2721057.339
4	459037.836	2721107.612
5	459066.578	2721140.853
6	459014.001	2721279.591
7	458965.624	2721288.115
8	458883.785	2721162.546
9	458793.187	2721164.130
10	458760.501	2721103.216
11	458730.565	2721077.331
12	458752.434	2721023.045

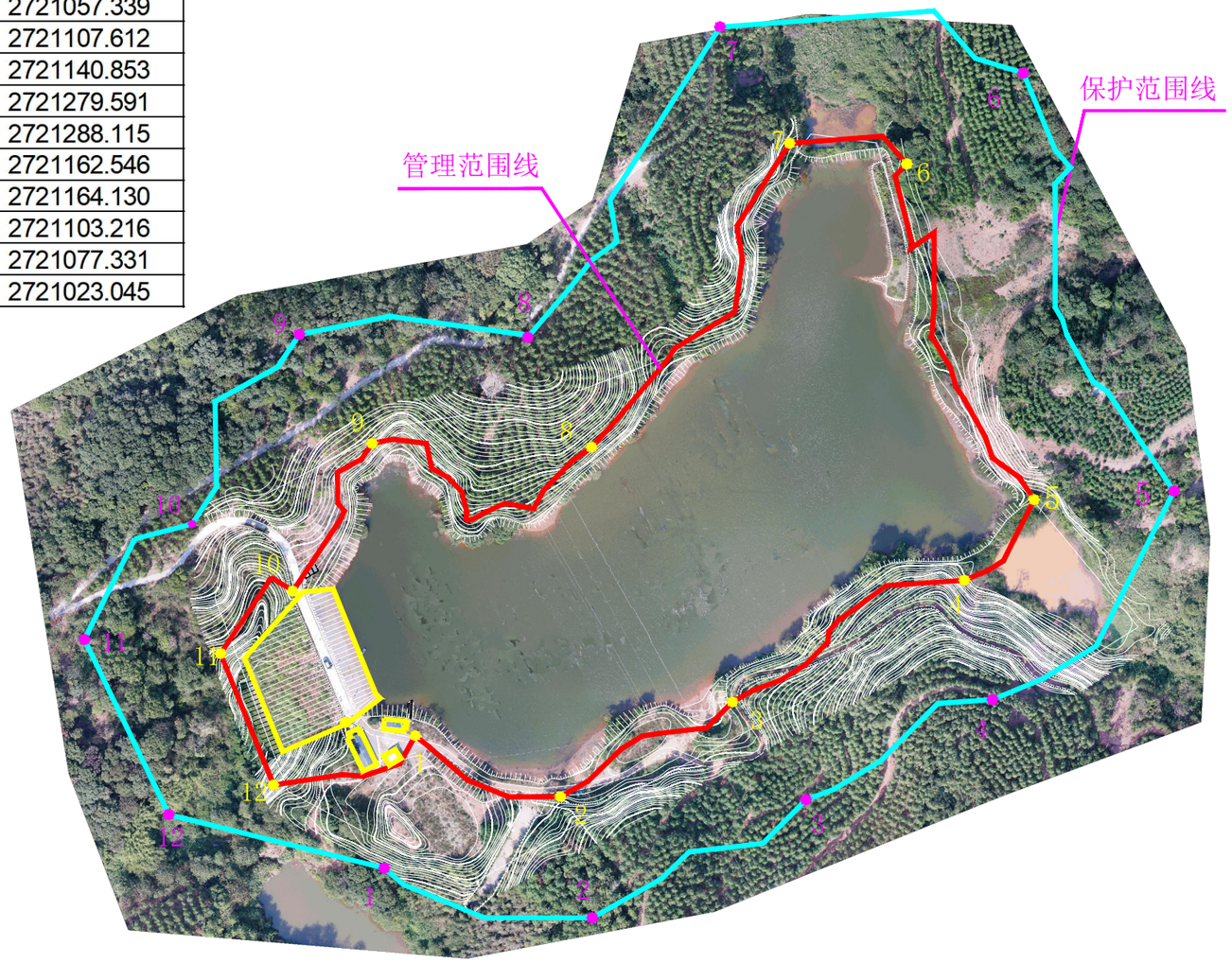

保护范围控制点坐标		
序号	X	Y
1	458798.195	2720988.713
2	458884.150	2720968.190
3	458972.396	2721016.921
4	458718.827	2721130.842
5	458674.317	2721083.149
6	458709.144	2721010.838
7	458936.884	2721336.109
8	458857.476	2721207.925
9	458763.155	2721209.081
10	459049.485	2721058.300
11	459124.373	2721144.364
12	459062.198	2721317.103

1、本图采用2000国家大地坐标系，1985国家高程基准。
2、管理范围线划定:工程区以坝肩外延10m，以坝脚外延10m确定管理范围;
库区以坝顶高程划定。
3、保护范围线划定:工程区以管理范围线外延50m;库区以第一道分水岭划定

图 例

管理范围线		管理范围控制点	
保护范围线		保护范围控制点	
工程区		出图时间	2023年3月

芦竹坝水库管理范围和保护范围划定成果图

保护范围控制点坐标		
计数	位置 X	位置 Y
1	38459110.734	2714941.734
2	38459249.424	2715047.520
3	38459486.295	2714985.107
4	38459602.274	2715033.221
5	38459663.752	2714814.464
6	38459455.477	2714718.021
7	38459367.189	2714584.972
8	38459295.643	2714614.024
9	38459218.913	2714547.950
10	38459181.771	2714516.372
11	38459033.682	2714647.283
12	38459005.586	2714784.334

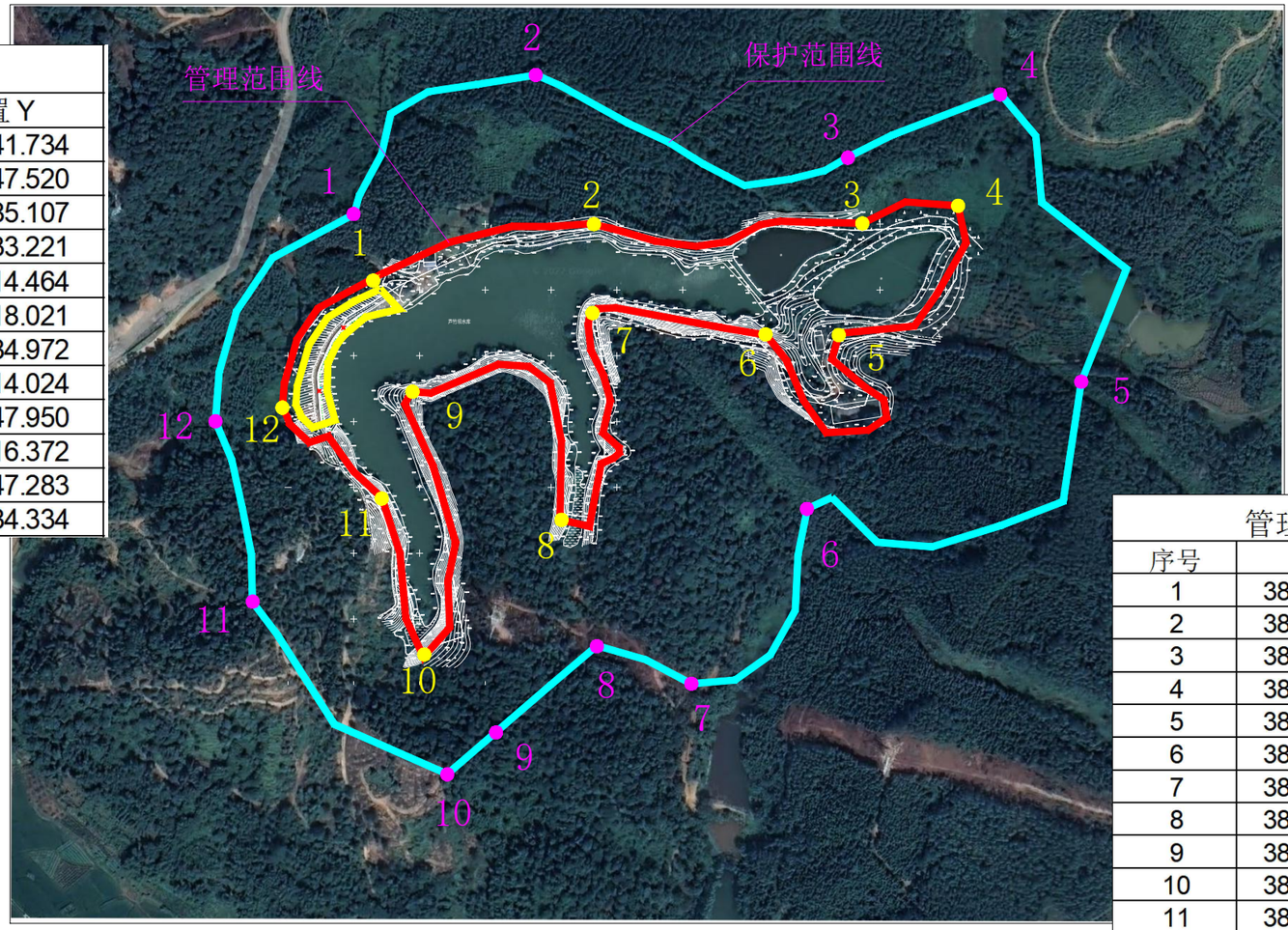

N

管理范围控制点坐标		
序号	位置 X	位置 Y
1	38459126.672	2714892.493
2	38459292.713	2714933.855
3	38459497.689	2714934.924
4	38459569.971	2714948.166
5	38459479.841	2714851.244
6	38459423.955	2714849.940
7	38459292.325	2714866.663
8	38459268.846	2714709.222
9	38459155.532	2714806.987
10	38459163.870	2714607.023
11	38459133.097	2714724.322
12	38459056.459	2714794.776

1、本图采用2000国家大地坐标系，1985国家高程基准。
2、管理范围线划定:工程区以坝肩外延10m，以坝脚外延10m确定管理范围;
库区以坝顶高程划定。
3、保护范围线划定:工程区以管理范围线外延50m;库区以第一道分水岭划定

图 例

管理范围线		管理范围控制点	
保护范围线		保护范围控制点	
工程区		出图时间	2023年3月

东湖水库管理范围和保护范围划定成果图

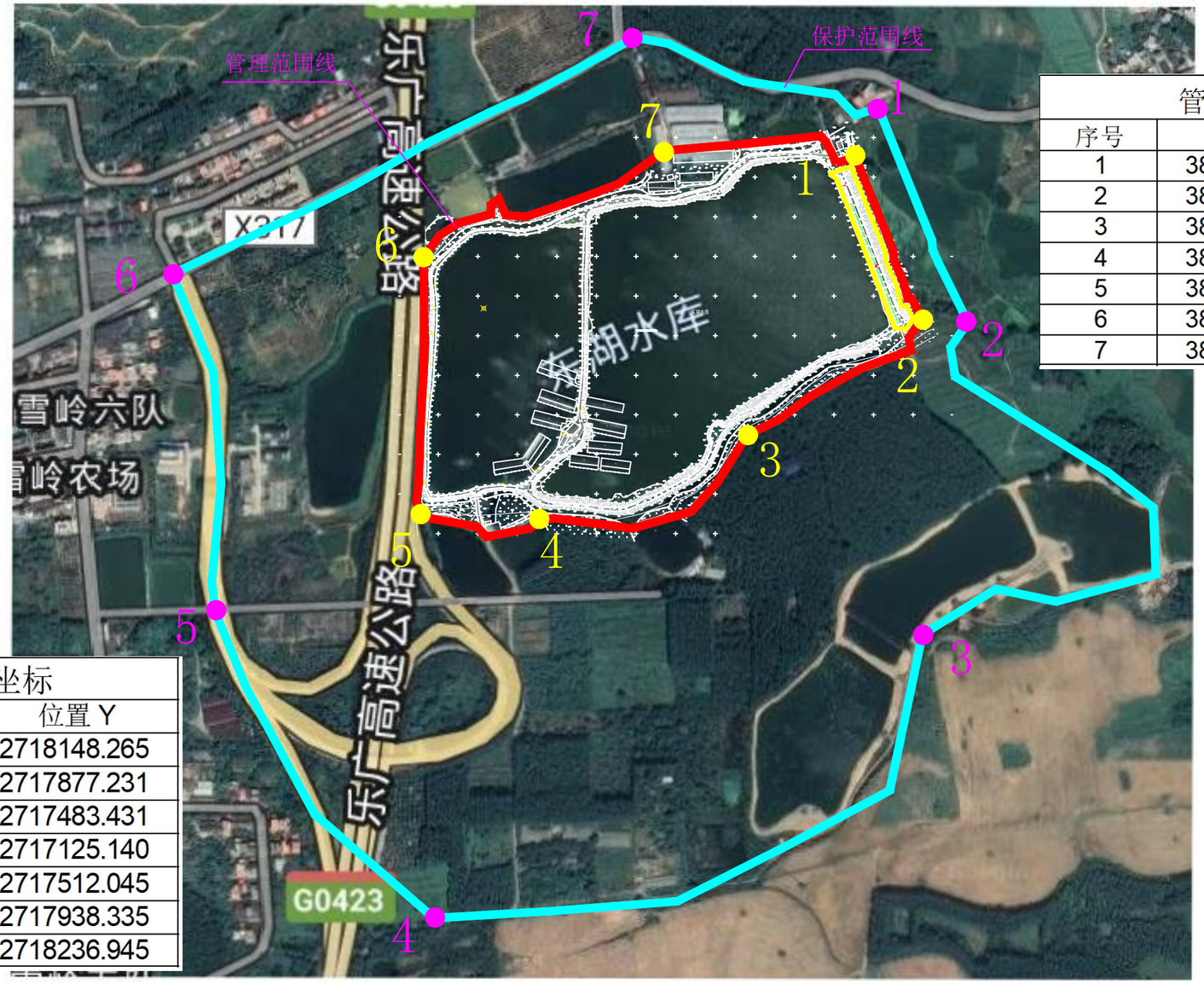

管理范围控制点坐标		
序号	位置 X	位置 Y
1	38456760.810	2718086.212
2	38456844.953	2717881.612
3	38456623.824	2717734.694
4	38456363.522	2717627.855
5	38456210.107	2717632.218
6	38456215.665	2717959.063
7	38456461.888	2718052.251

保护范围控制点坐标		
序号	位置 X	位置 Y
1	38456789.688	2718148.265
2	38456902.938	2717877.231
3	38456845.415	2717483.431
4	38456228.194	2717125.140
5	38455952.235	2717512.045
6	38455898.134	2717938.335
7	38456482.549	2718236.945

1、本图采用2000国家大地坐标系，1985国家高程基准。
2、管理范围线划定: 工程区以坝肩外延10m，以坝脚外延10m确定管理范围;
库区以坝顶高程划定。
3、保护范围线划定: 工程区以管理范围线外延50m; 库区以第一道分水岭划定

图 例

管理范围线		管理范围控制点	
保护范围线		保护范围控制点	
工程区		出图时间	2023年3月

连塘水库管理范围和保护范围划定成果图

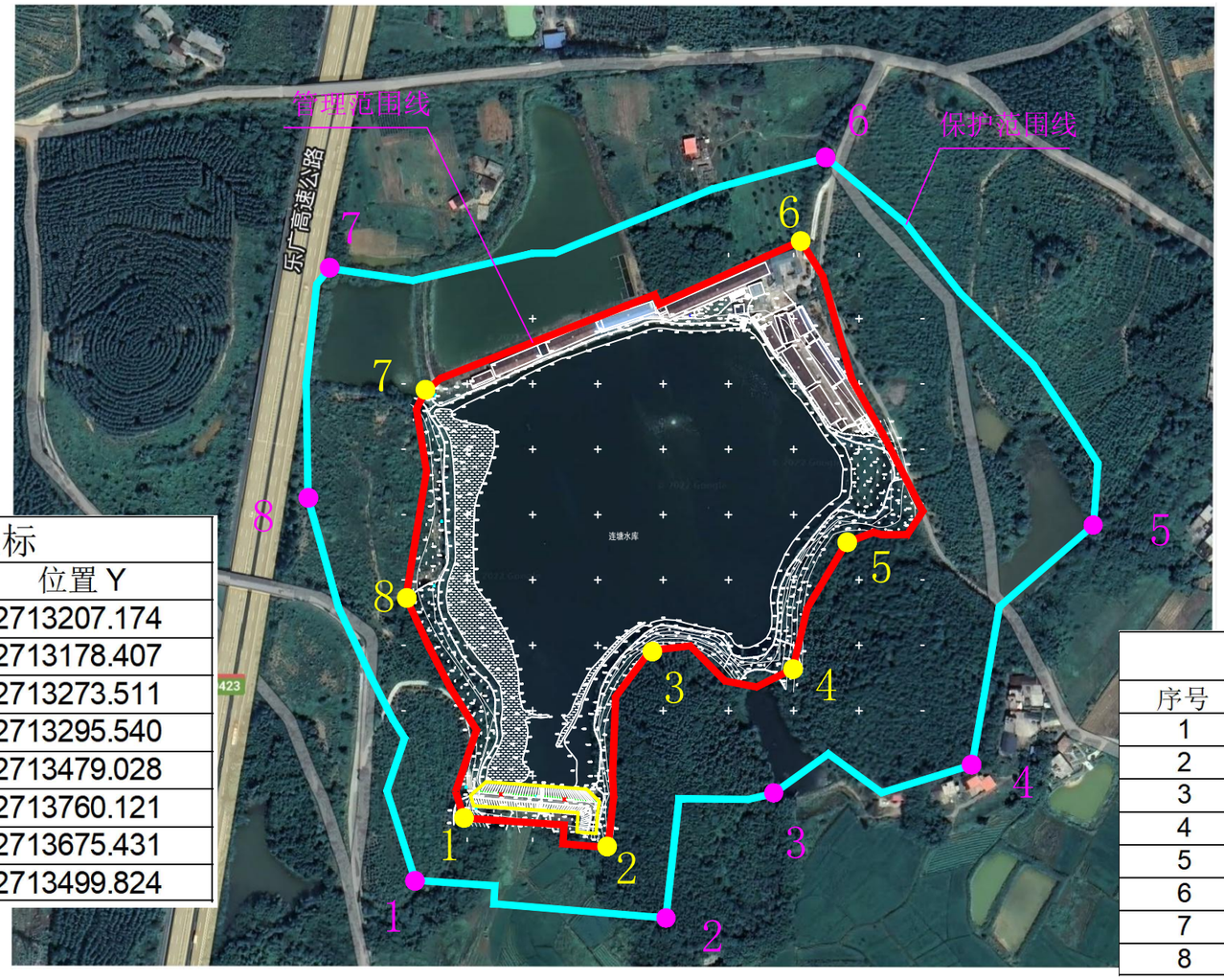

N

保护范围控制点坐标		
序号	位置 X	位置 Y
1	38455041.532	2713207.174
2	38455233.468	2713178.407
3	38455315.675	2713273.511
4	38455468.012	2713295.540
5	38455561.010	2713479.028
6	38455356.494	2713760.121
7	38454975.843	2713675.431
8	38454959.420	2713499.824

管理范围控制点坐标		
序号	位置 X	位置 Y
1	38455078.899	2713254.774
2	38455189.140	2713232.240
3	38455221.627	2713383.085
4	38455330.701	2713368.930
5	38455371.843	2713465.708
6	38455336.956	2713696.624
7	38455049.168	2713580.973
8	38455034.431	2713423.498

1、本图采用2000国家大地坐标系，1985国家高程基准。

2、管理范围线划定: 工程区以坝肩外延10m，以坝脚外延10m确定管理范围;
库区以坝顶高程划定。

3、保护范围线划定: 工程区以管理范围线外延50m; 库区以第一道分水岭划定

图 例

管理范围线		管理范围控制点	
保护范围线		保护范围控制点	
工程区		出图时间	2023年3月

曹岭水库管理范围和保护范围划定成果图

N

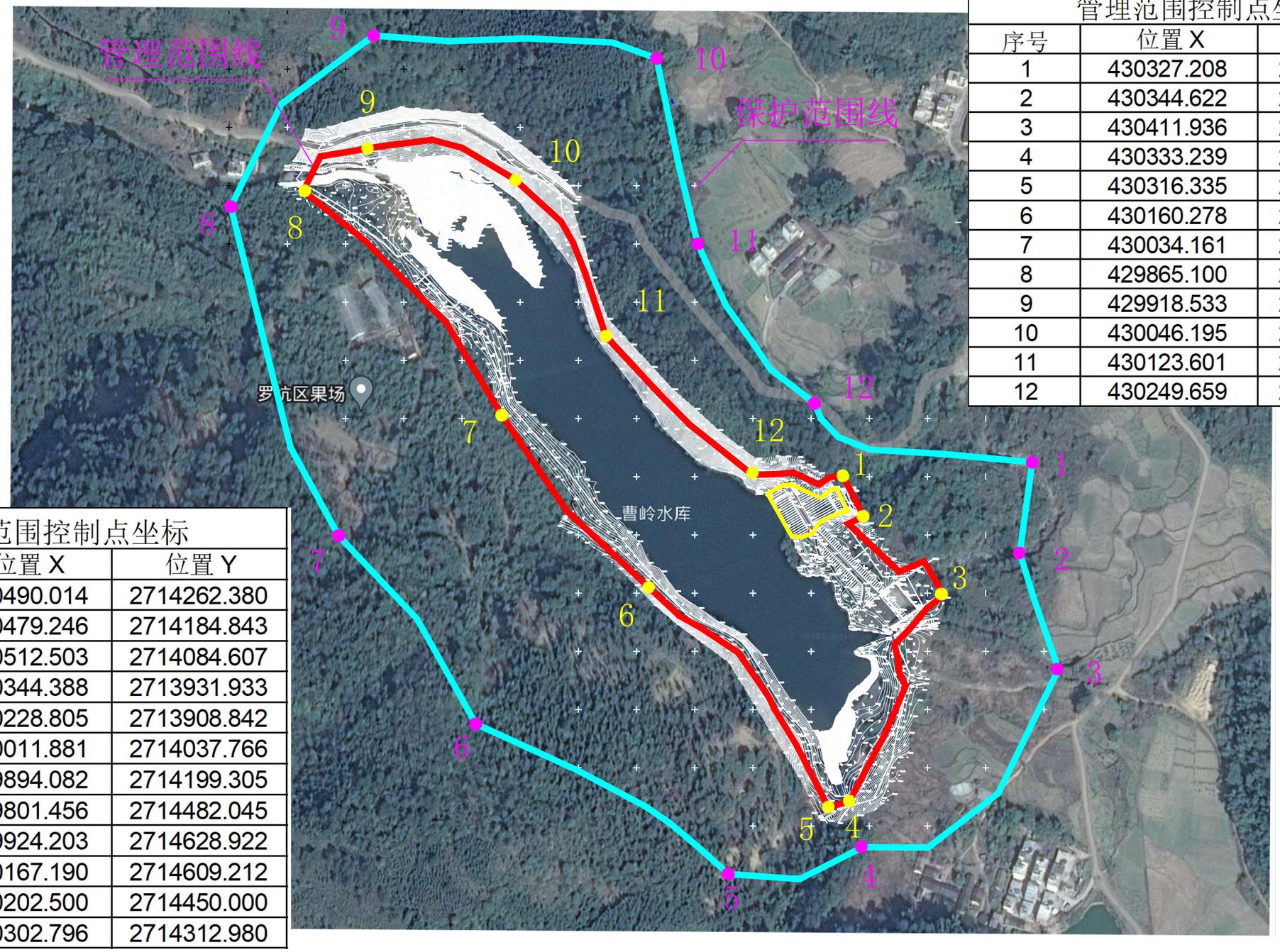

管理范围控制点坐标		
序号	位置 X	位置 Y
1	430327.208	2714250.826
2	430344.622	2714216.092
3	430411.936	2714149.238
4	430333.239	2713972.004
5	430316.335	2713967.338
6	430160.278	2714155.597
7	430034.161	2714302.842
8	429865.100	2714495.620
9	429918.533	2714531.673
10	430046.195	2714504.887
11	430123.601	2714370.768
12	430249.659	2714253.049

保护范围控制点坐标		
序号	位置 X	位置 Y
1	430490.014	2714262.380
2	430479.246	2714184.843
3	430512.503	2714084.607
4	430344.388	2713931.933
5	430228.805	2713908.842
6	430011.881	2714037.766
7	429894.082	2714199.305
8	429801.456	2714482.045
9	429924.203	2714628.922
10	430167.190	2714609.212
11	430202.500	2714450.000
12	430302.796	2714312.980

1、本图采用2000国家大地坐标系，1985国家高程基准。
2、管理范围线划定:工程区以坝肩外延10m，以坝脚外延10m确定管理范围;
库区以坝顶高程划定。
3、保护范围线划定:工程区以管理范围线外延50m;库区以第一道分水岭划定

图 例

管理范围线		管理范围控制点	
保护范围线		保护范围控制点	
工程区		出图时间	2023年3月

空洞子水库管理范围和保护范围划定成果图

N

保护范围控制点坐标		
序号	位置 X	位置 Y
1	488899.465	2736753.123
2	488996.027	2736822.878
3	489062.292	2736843.650
4	489105.331	2736875.314
5	489361.516	2736959.199
6	489266.263	2737348.731
7	488903.803	2737386.923
8	488829.651	2737158.663
9	488804.330	2737109.464
10	488729.367	2737012.662
11	488690.917	2736988.158
12	488667.414	2736835.275

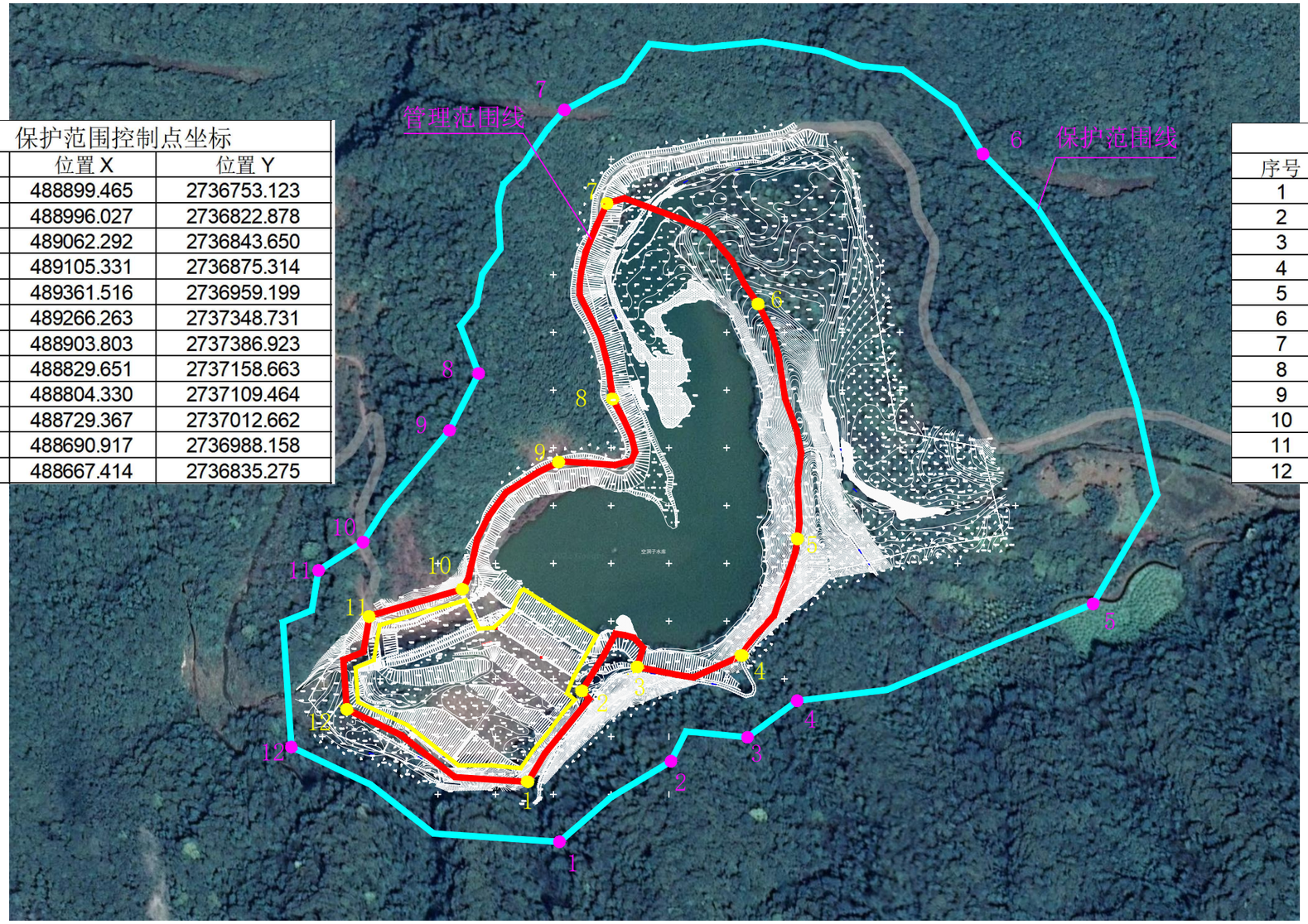

管理范围控制点		
序号	位置 X	位置 Y
1	488872.155	2736805.033
2	488918.878	2736883.809
3	488966.771	2736904.547
4	489057.229	2736914.472
5	489105.470	2737015.440
6	489071.454	2737218.825
7	488940.702	2737305.901
8	488945.585	2737136.665
9	488898.659	2737082.053
10	488815.477	2736971.774
11	488734.670	2736948.202
12	488715.343	2736867.845

1、本图采用2000国家大地坐标系，1985国家高程基准。
2、管理范围线划定:工程区以坝肩外延10m，以坝脚外延10m确定管理范围;
库区以坝顶高程划定。
3、保护范围线划定:工程区以管理范围线外延50m;库区以第一道分水岭划定

图 例

管理范围线		管理范围控制点	
保护范围线		保护范围控制点	
工程区		出图时间	2023年3月

马岭干田水库管理范围和保护范围划定成果图

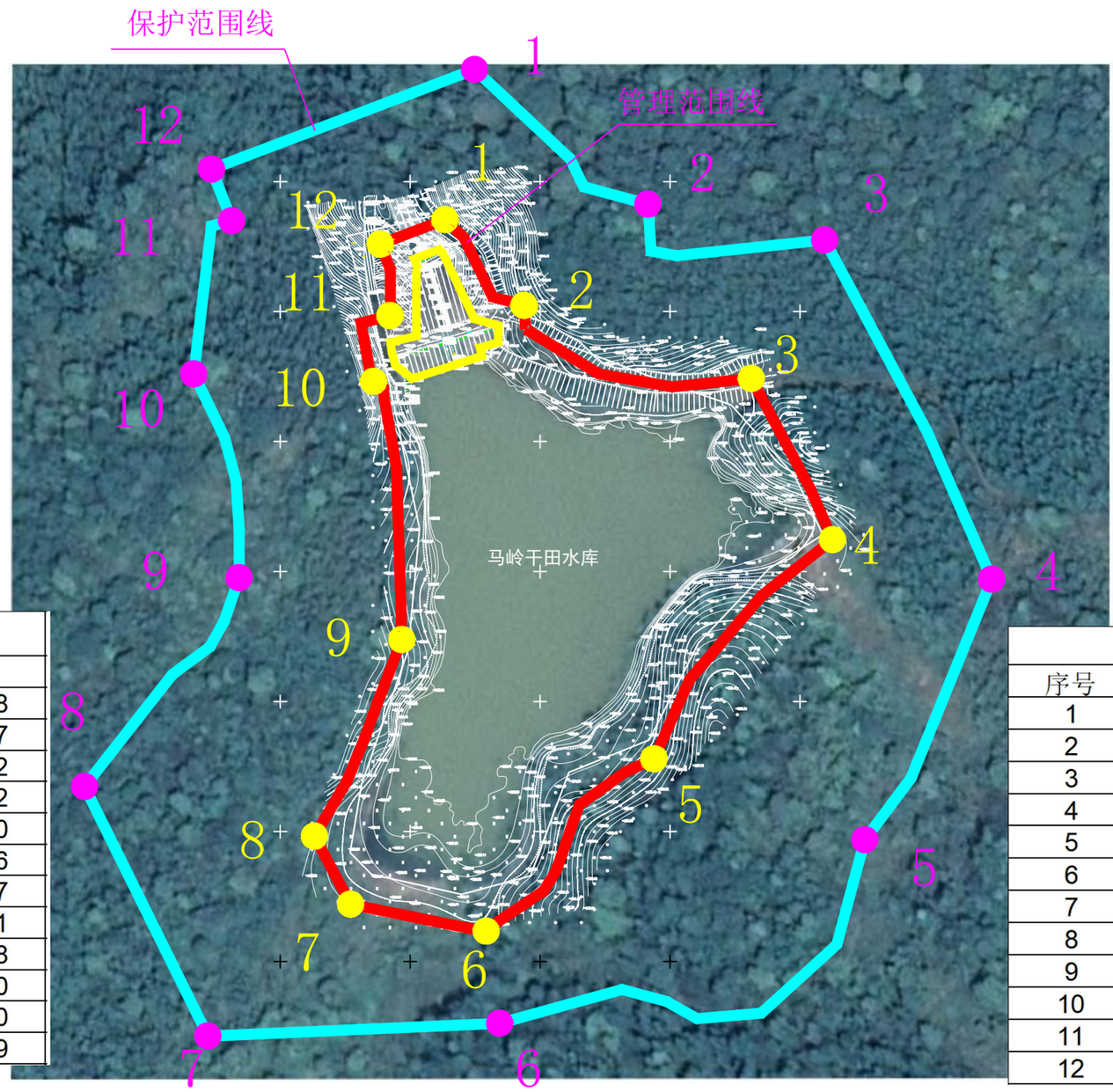

N

保护范围控制点坐标		
序号	位置 X	位置 Y
1	486074.821	2740343.148
2	486141.508	2740291.317
3	486209.508	2740277.562
4	486273.844	2740147.062
5	486224.949	2740046.880
6	486084.433	2739976.266
7	485972.168	2739971.327
8	485924.678	2740067.321
9	485984.196	2740147.618
10	485966.728	2740226.020
11	485981.353	2740284.910
12	485973.540	2740304.809

管理范围控制点坐标		
序号	位置 X	位置 Y
1	486063.403	2740285.364
2	486093.880	2740252.368
3	486181.287	2740224.275
4	486212.550	2740162.283
5	486143.861	2740077.978
6	486079.253	2740011.661
7	486027.040	2740022.051
8	486013.166	2740048.239
9	486046.797	2740123.850
10	486035.910	2740223.111
11	486042.202	2740248.220
12	486038.579	2740275.967

1、本图采用2000国家大地坐标系，1985国家高程基准。
2、管理范围线划定:工程区以坝肩外延10m，以坝脚外延10m确定管理范围;
库区以坝顶高程划定。
3、保护范围线划定:工程区以管理范围线外延50m;库区以第一道分水岭划定

图 例

管理范围线		管理范围控制点	
保护范围线		保护范围控制点	
工程区		保护范围控制点	2023年3月